

位置図

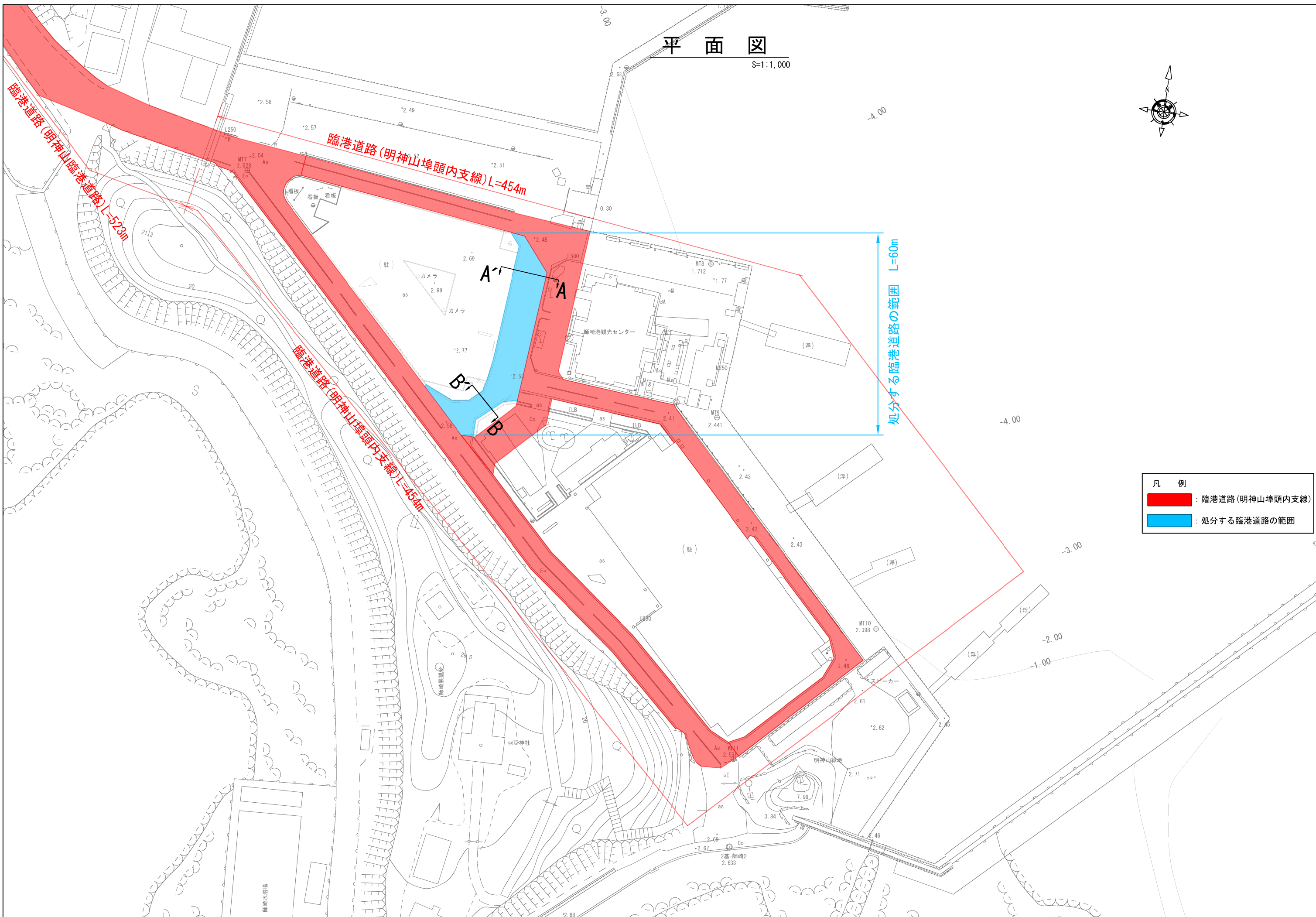
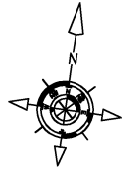


| 凡例 | |
|----|-----------|
| | 国道 |
| | 高速道路 |
| | JR 東海道本線 |
| | JR 東海道新幹線 |
| | 名古屋鉄道 |
| | 市町村境界 |
| | 南知多町 |



平面図

S=1:1,000

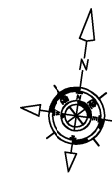
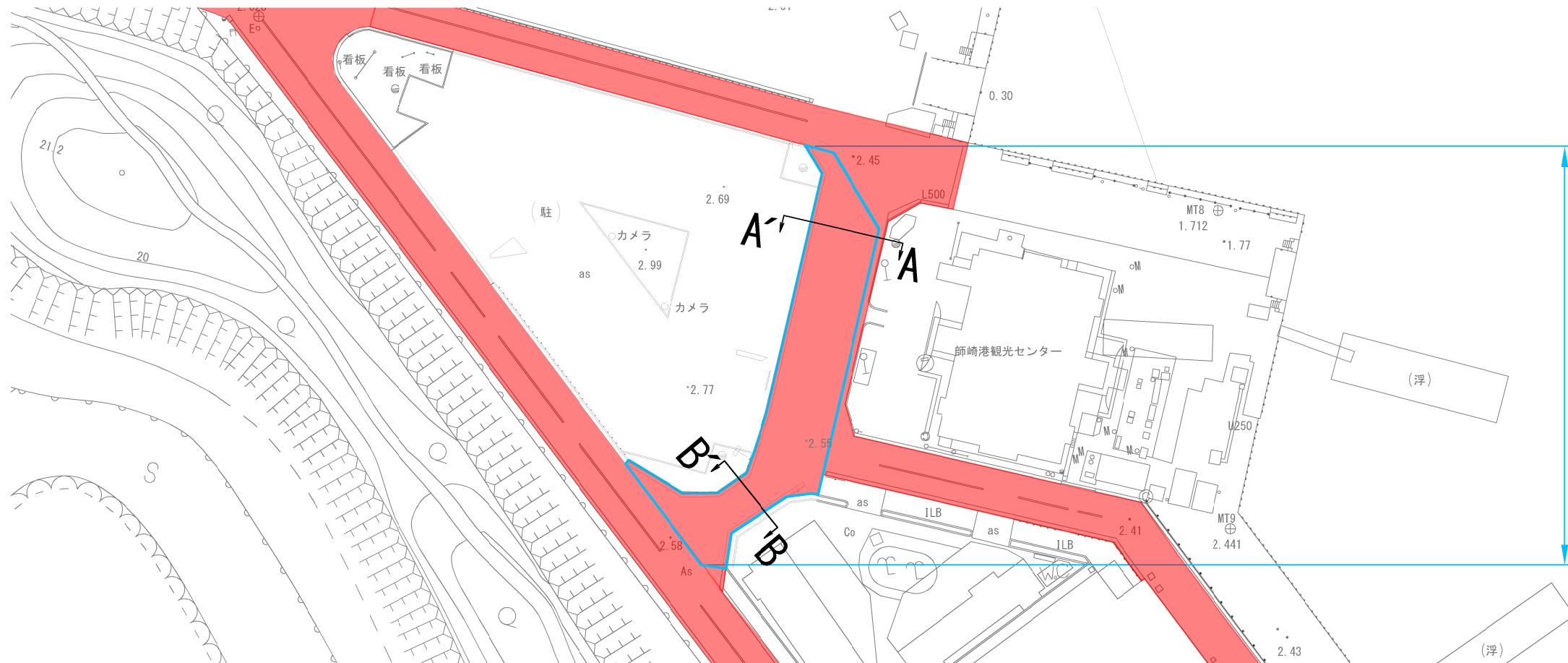


| 凡 例 | |
|---|----------------|
| | 臨港道路(明神山埠頭内支線) |
| | 処分する臨港道路の範囲 |

平面図(拡大図)

S=1:800(A3)

処分前



処分する臨港道路の範囲 L=60m

- 凡例
- 赤い領域: 臨港道路(明神山埠頭内支線) (路側帯を含む)
 - 青い領域: 処分する臨港道路の範囲

処分後



処分する臨港道路の範囲 L=60m

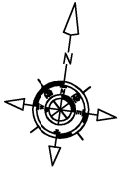
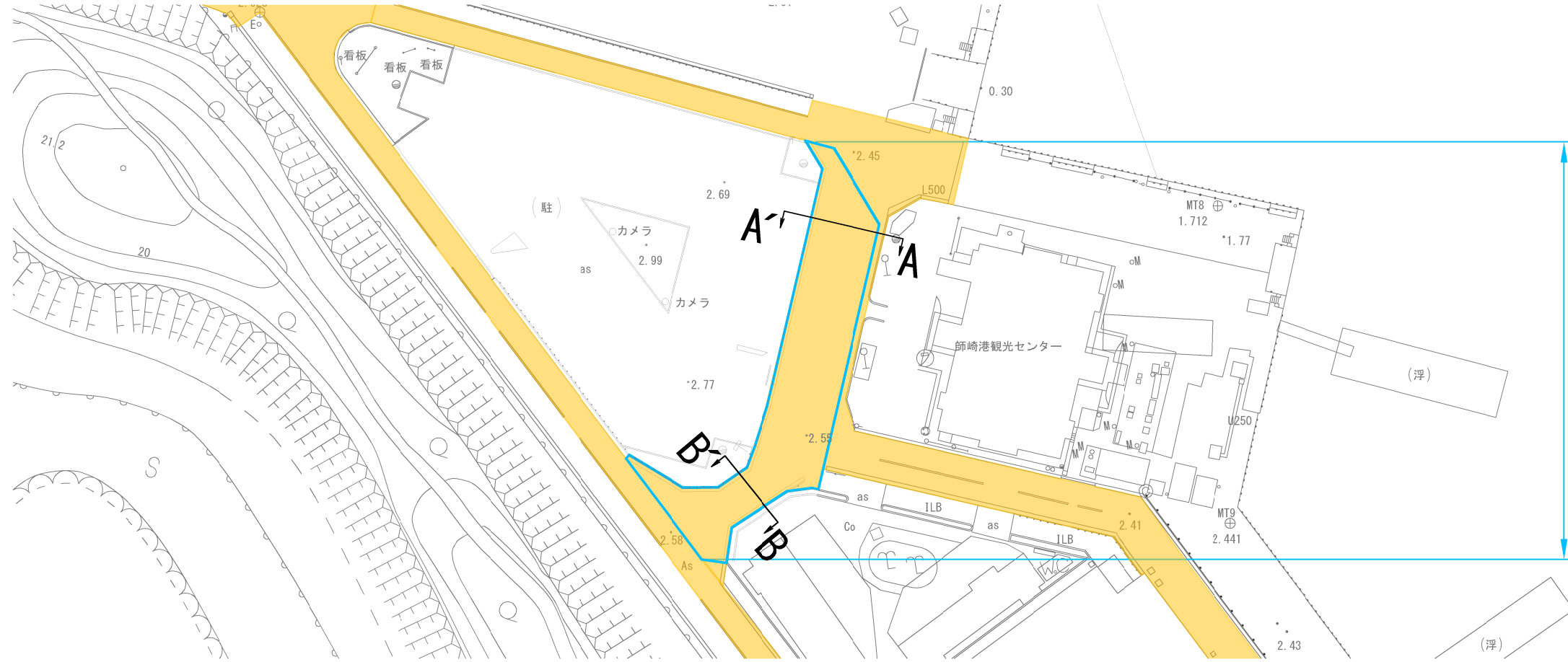
- 凡例
- 赤い領域: 臨港道路(明神山埠頭内支線) (路側帯を含む)
 - 青い領域: 処分する臨港道路の範囲

平面図(拡大図)

S=1:800 (A3)

(臨港道路の車道のみを着色)

処分前



処分する臨港道路の範囲 L=60m

- 凡例
- 臨港道路(明神山埠頭内支線現況)(車道のみ)
 - 処分する臨港道路の範囲

処分後

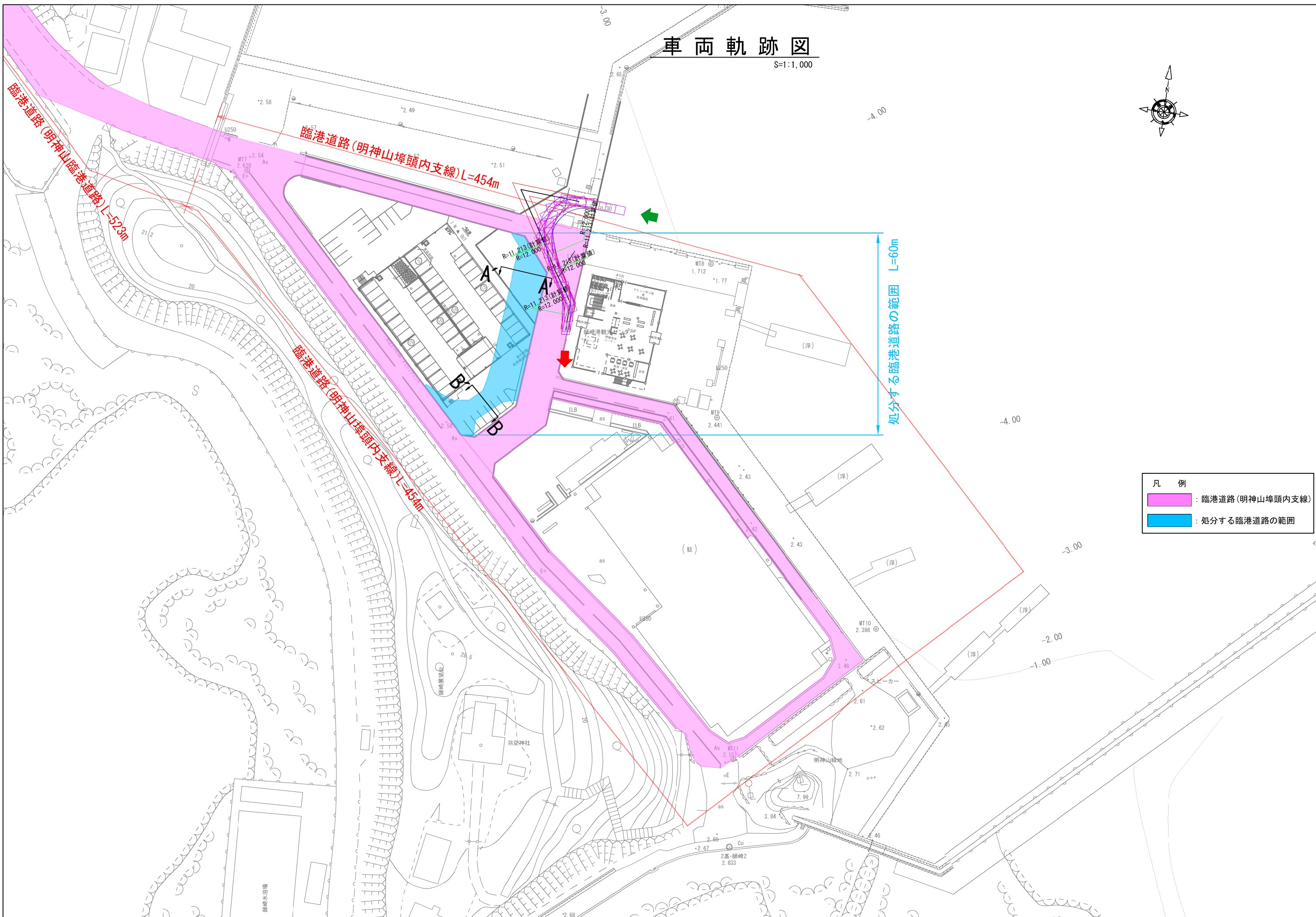
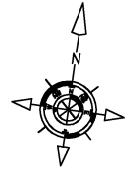


処分する臨港道路の範囲 L=60m

- 凡例
- 臨港道路(明神山埠頭内支線計画)(車道のみ)
 - 処分する臨港道路の範囲

車両軌跡図

S=1:1,000

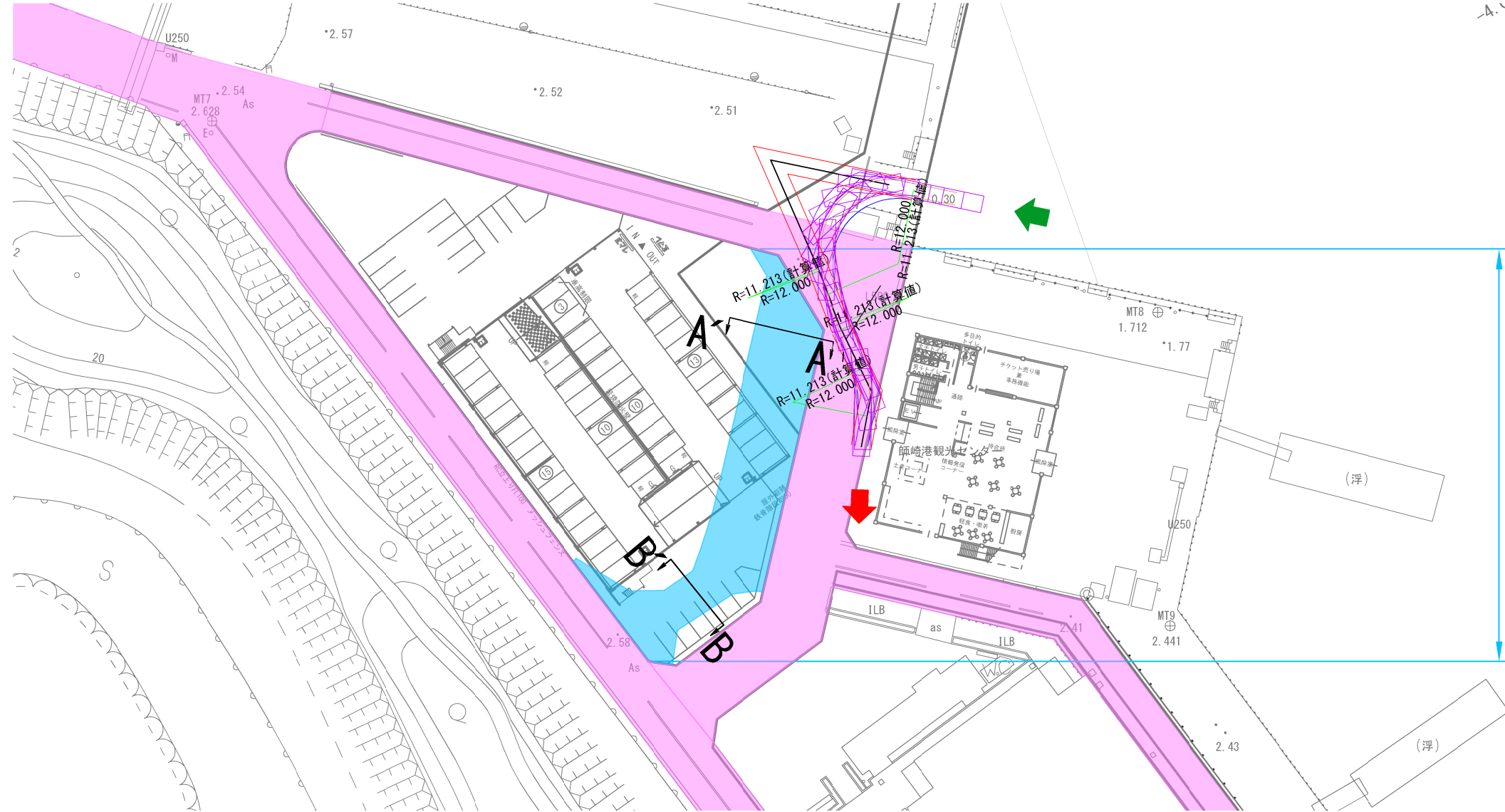
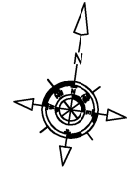


| 凡 例 | |
|--|-----------------|
| | 臨港道路 (明神山埠頭内支線) |
| | 処分する臨港道路の範囲 |

車両軌跡図(拡大図)

S=1:800(A3)

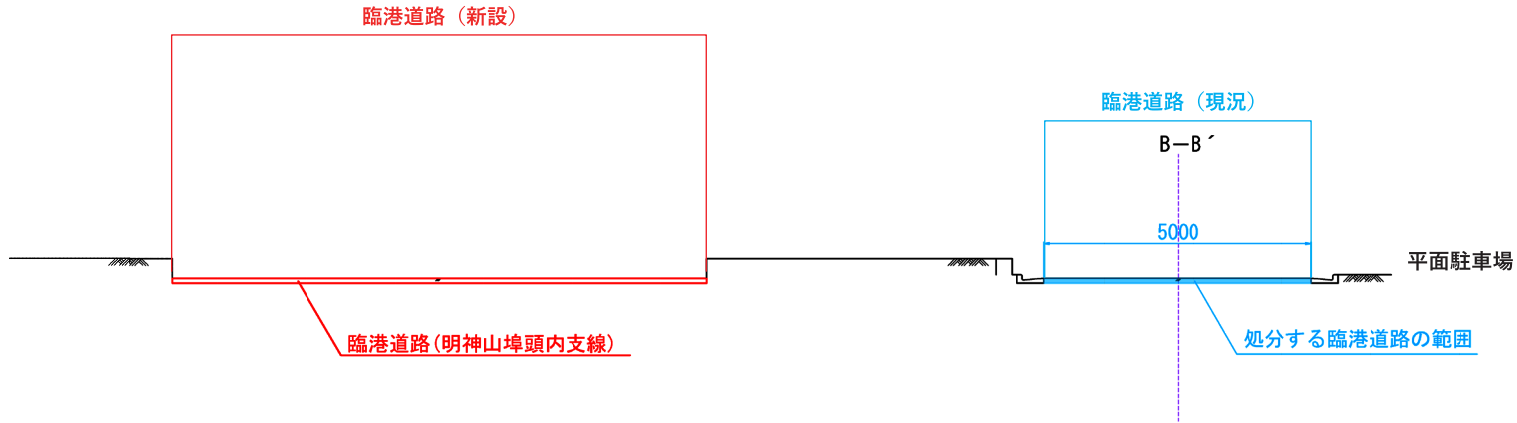
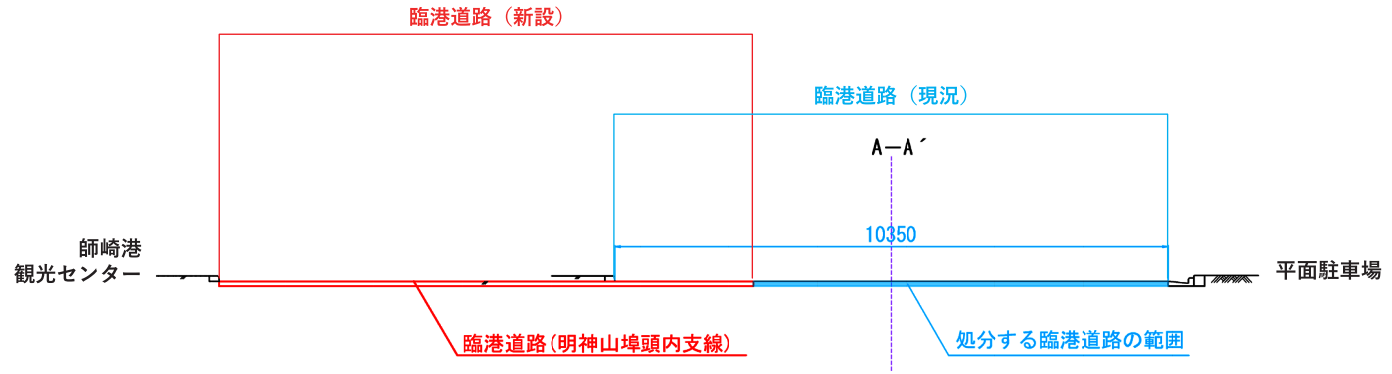
処分後





| 凡 例 | |
|--|------------------------------|
| | : 臨港道路(明神山埠頭内支線) (路側帯を含む) |
| | : 処分する臨港道路の範囲 |

断面図

S=1:100(A3)



| 凡 例 | |
|---|-------------------|
|  | : 臨港道路 (明神山埠頭内支線) |
|  | : 処分する臨港道路の範囲 |