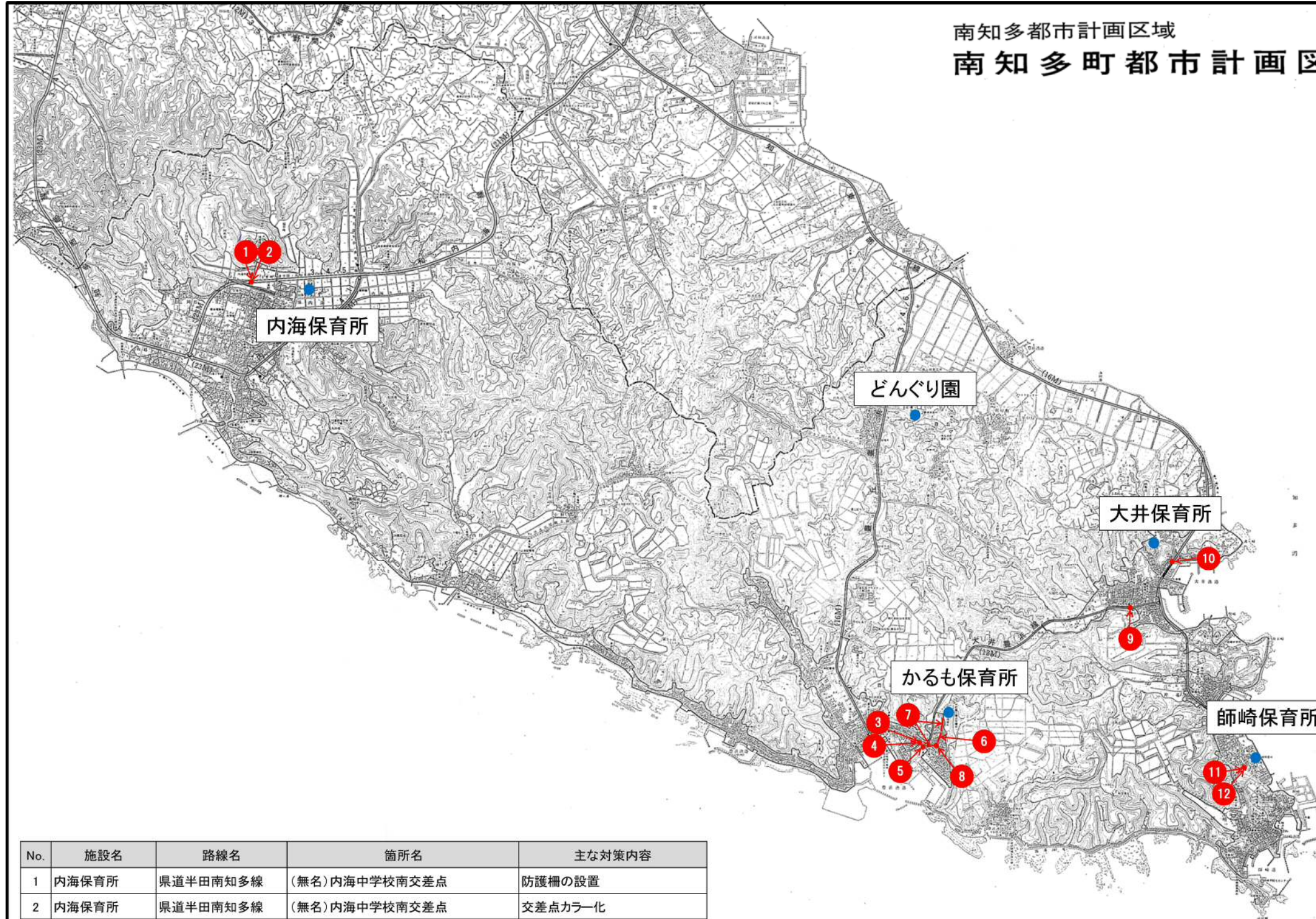


未就学児の移動経路等の対策必要箇所位置図

南知多都市計画区域 南知多町都市計画図



No.	施設名	路線名	箇所名	主な対策内容
1	内海保育所	県道半田南知多線	(無名)内海中学校南交差点	防護柵の設置
2	内海保育所	県道半田南知多線	(無名)内海中学校南交差点	交差点カラー化
3	かるも保育所	国道247号	高浜交差点	防護柵の設置
4	かるも保育所	国道247号	高浜交差点	路面標示・外側線の引き直し
5	かるも保育所	国道247号	(無名)高浜火の見前交差点	路面標示・外側線の引き直し
6	かるも保育所	県道大井豊浜線	かるも保育所～国道247号線	標識・路面標示の設置
7	かるも保育所	県道大井豊浜線	かるも保育所～国道247号線	歩道設置・拡幅
8	かるも保育所	県道大井豊浜線	(無名)高浜谷2-1地先交差点	交差点カラー化
9	大井保育所	県道大井豊浜線	(無名)北室院前交差点	防護柵の設置
10	大井保育所	国道247号	(無名)大井小浜交差点	標識・路面標示の設置
11	師崎保育所	国道247号	(無名)師崎知多信用金庫前交差点	ラバーポールの設置
12	師崎保育所	国道247号	(無名)師崎知多信用金庫前交差点	標識・路面標示の設置

危険箇所図（内海保育所）



危険箇所図（かるも保育所）

③④



⑤



⑥



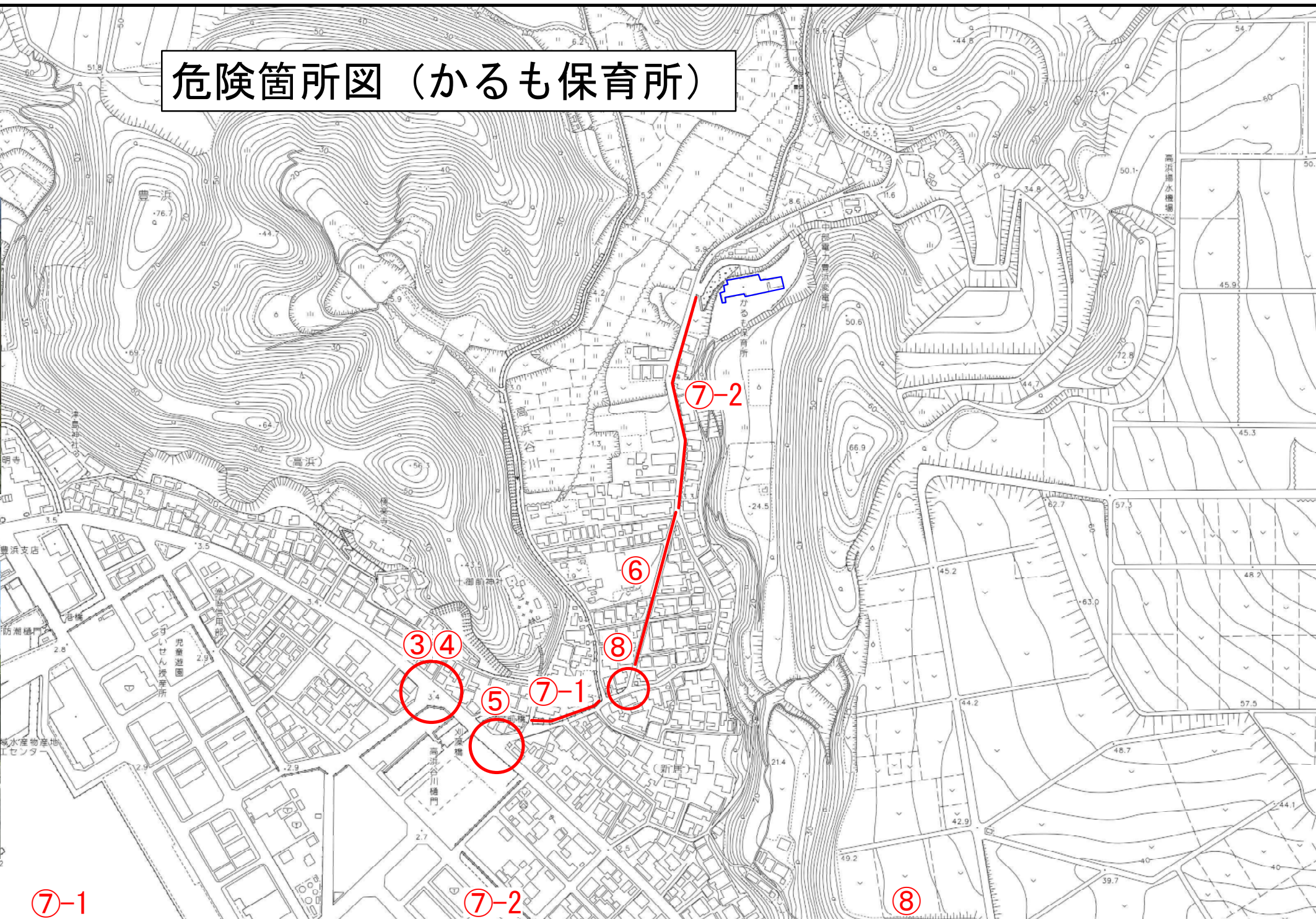
⑦-1



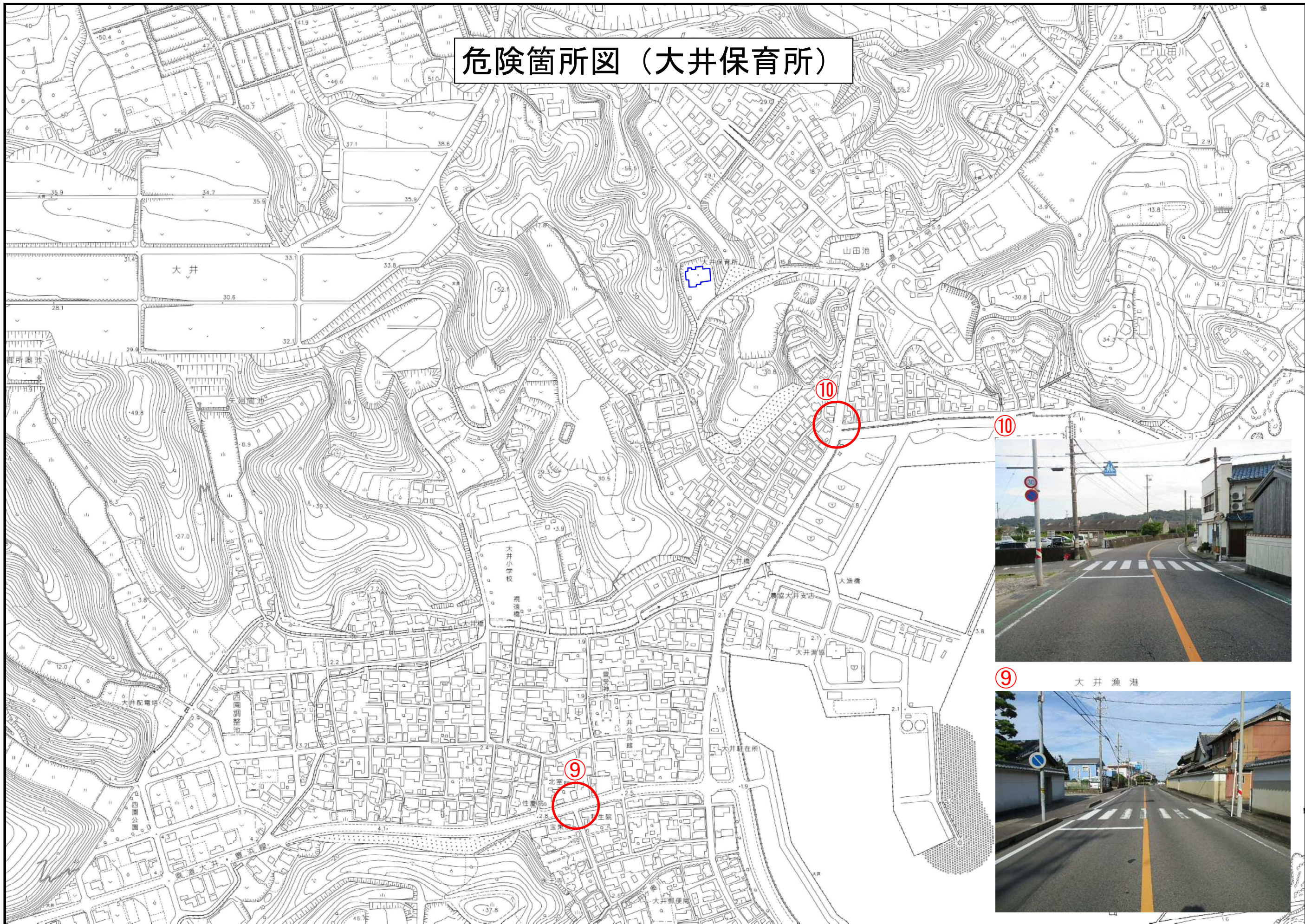
⑦-2



⑧



危険箇所図（大井保育所）



危険箇所図（師崎保育所）

師崎漁港
(片名)



11 12

11 12

