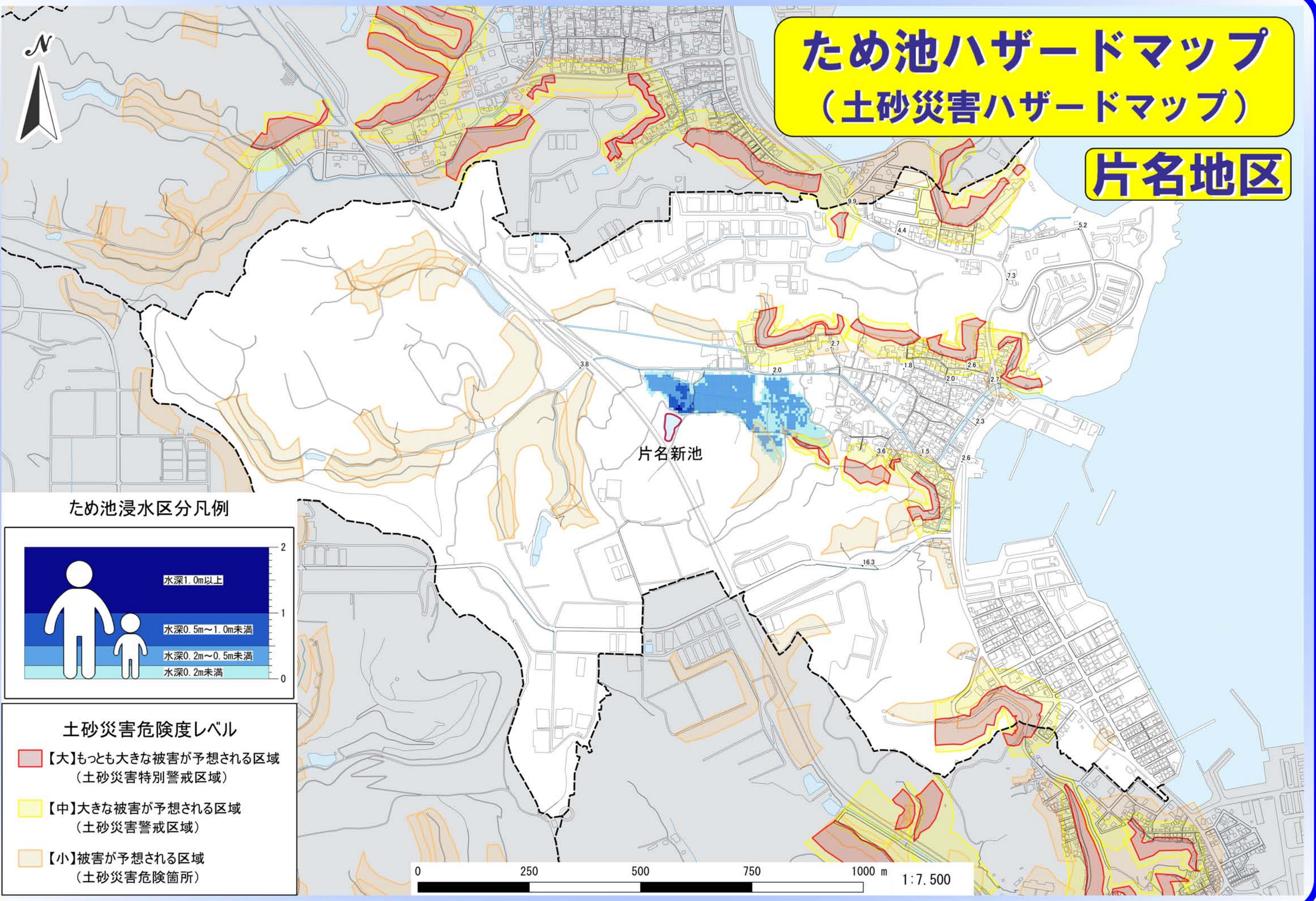
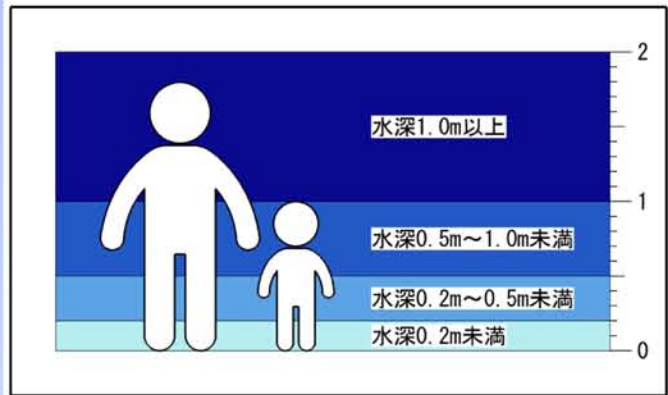


ため池ハザードマップ (土砂災害ハザードマップ)




片名地区



ため池浸水区分凡例



土砂災害危険度レベル

-  【大】もっとも大きな被害が予想される区域
(土砂災害特別警戒区域)
-  【中】大きな被害が予想される区域
(土砂災害警戒区域)
-  【小】被害が予想される区域
(土砂災害危険箇所)

