



津波避難防災マップ(内海)



津波危険区域凡例

- 愛知県東海・東南海地震等被害予測調査結果による津波予測浸水域(想定東海・東南海連動津波)
- 東南海・南海地震に伴い発生する津波に係る地震防災対策を講ずべき者に係る区域(東南海・南海地震防災対策推進基本計画)
- 上記津波に対する主な避難路

※津波危険区域凡例は、あくまでも国・県の被害予測をもとに概ねの対象区域を色塗りしたもので、必ず予測通りになるとは限りません。

津波に対する心得

- 強い地震や長い時間の揺れを感じたら、直ちに海岸、河川等から離れ、急いで安全な場所に避難する。
- 津波警報(伊勢湾・三河湾)が発表された時は、直ちに海岸、河川、津波危険区域等から離れ、急いで安全な場所に避難する。
- 津波注意報(伊勢湾・三河湾)でも海水浴や磯釣りは危険なので行わない。海岸、河川等には近づかない。
- 正しい情報をラジオ、テレビなどを通じて入手する。
- 津波は繰り返し襲ってくるので、警報、注意報が解除されるまで気をゆるめない。
- 原則として、車で避難することはやめましょう。
- 場合によっては、思うように避難所へ避難できないことも予想されます。日頃から自宅周辺の状況を確認し、近くの高い場所(高台等)を知っておきましょう。

津波から身を守る

地震・火災時避難広場 (大規模地震発生時の建物崩壊や延焼から避けるための避難)

番号	名称 (マーク付は津波避難併用)	所在地
※①	内海小学校グラウンド (津波警報(伊勢・三河湾)が発表された場合使えません)	内海字中浜田3
★②	内海中学校グラウンド	内海字先苅248
③	内海保育所園庭	内海字兼井170-3
④	町民会館グラウンド	内海字柴井1-66
⑤	城下公園	内海字城下65
⑥	岡部公園	内海字長城21-6

風水害等避難所 (台風等風水害時の避難)

番号	名称	所在地	電話番号
①	内海保育所	内海字兼井170-3	62-0600
②	内海小学校	内海字中浜田3	62-0074
★③	内海中学校	内海字先苅248	62-0204
④	町公民館内海分館(内海サービスセンター)	内海字中之郷7-1	62-0400
⑤	西端区公民館	内海字本田1-1	62-0500

津波避難協定ビル (避難する時間が無い場合の緊急一時避難)

番号	名称	所在地
①	内海温泉ホテル みかど	内海字新田48-1
②	豆千待月	内海字新田65
③	白砂の湯	内海字浦向54-15

上記★は、地区の活動拠点となる「地区拠点基地」と定め、大規模地震発生・東海地震警戒宣言発令時の避難所開設は、「地区拠点基地」が中心となります。

消防団詰所

番号	名称	電話番号
①	第1分団(川西)	62-3234
②	第2分団(川東)	62-3235


医療機関

番号	名称	電話番号
①	大岩医院	62-0138
②	岩田医院	62-0143
③	水野医院	62-0233

警察施設

番号	名称	電話番号
①	南知多幹部交番	62-0041

火災・救急 119



津波避難防災マップ (山海)

津波に対する心得

1. 強い地震や長い時間の揺れを感じたら、直ちに海岸、河川等から離れ、急いで安全な場所に避難する。
2. 津波警報（伊勢湾・三河湾）が発表された時は、直ちに海岸、河川、津波危険区域等から離れ、急いで安全な場所に避難する。
3. 津波注意報（伊勢湾・三河湾）でも海水浴や磯釣りは危険なので行わない。海岸、河川等には近づかない。
4. 正しい情報をラジオ、テレビなどを通じて入手する。
5. 津波は繰り返し襲ってくるので、警報、注意報が解除されるまで気をゆるめない。
6. 原則として、車で避難することはやめましょう。
7. 場合によっては、思うように避難所へ避難できないことも予想されます。日頃から自宅周辺の状況を確認し、近くの高い場所（高台等）を知っておきましょう。

津波から身を守る

地震・火災時避難広場 (大規模地震発生時の建物崩壊や延焼から避けるための避難)

番号	名称	所在地
①	山海小学校グラウンド	山海字後田32-1

風水害等避難所 (台風等風水害時の避難)

番号	名称	所在地	電話番号
①	山海小学校	山海字後田32-1	62-0406
②	岩屋公民館	山海字阿原4-6	62-0264

津波避難協定ビル (避難する時間が無い場合の緊急一時避難)

番号	名称	所在地
①	源氏香	山海字屋敷101
②	レシーア南知多	山海字高座51

※地区の活動拠点となる「地区拠点基地」は内海中学校（内海字先苅）と定め、大規模地震発生・東海地震警戒宣言発令時の避難所開設は、「地区拠点基地」が中心となります。

消防団詰所

番号	名称	電話番号
①	第3分団(山海)	62-3236

警察施設

番号	名称	電話番号
①	山海駐在所	62-2083

火災・救急 119

津波危険区域凡例

- 愛知県東海・東南海地震等被害予測調査結果による津波予測浸水域(想定東海・東南海連動津波)
- 東南海・南海地震に伴い発生する津波に係る地震防災対策を講ずべき者に係る区域(東南海・南海地震防災対策推進基本計画)
- 上記津波に対する主な避難路

※津波危険区域凡例は、あくまでも国・県の被害予測をもとに概ねの対象区域を色塗りしたもので、必ず予測通りになるとは限りません。



津波避難防災マップ(豊浜)

津波に対する心得

1. 強い地震や長い時間の揺れを感じたら、直ちに海岸、河川等から離れ、急いで安全な場所に避難する。
2. 津波警報(伊勢湾・三河湾)が発表された時は、直ちに海岸、河川、津波危険区域等から離れ、急いで安全な場所に避難する。
3. 津波注意報(伊勢湾・三河湾)でも海水浴や磯釣りは危険なので行わない。海岸、河川等には近づかない。
4. 正しい情報をラジオ、テレビなどを通じて入手する。
5. 津波は繰り返し襲ってくるので、警報、注意報が解除されるまで気をゆるめない。
6. 原則として、車で避難することはやめましょう。
7. 場合によっては、思うように避難所へ避難できないことも予想されます。日頃から自宅周辺の状況を確認し、近くの高い場所(高台等)を知っておきましょう。

地震・火災時避難広場 (大規模地震発生時の建物崩壊や延焼から避けるための避難)

番号	名称 (マーク付は津波避難併用)	所在地
①	豊浜小学校グラウンド	豊浜字下大田面4-4
②	豊浜中学校グラウンド	豊浜字薬師堂45
③	中町公園	豊浜字中町10-1
★④	総合体育館駐車場	豊浜字須佐ヶ丘5
⑤	旧中洲保育所園庭	豊浜字中之浦86

風水害等避難所 (台風等風水害時の避難)

番号	名称	所在地	電話番号
①	旧豊浜漁協中洲支所	豊浜字東之浦147	
②	旧中洲保育所	豊浜字中之浦86	65-0553
③	豊浜小学校	豊浜字下大田面4-4	65-0027
④	豊浜中学校	豊浜字薬師堂45	65-0124
⑤	県水産試験場漁業生産研究所	豊浜字豊浦2-1	65-0611
⑥	南知多町役場	豊浜字貝ヶ坪18	65-0711
★⑦	町総合体育館	豊浜字須佐ヶ丘5	65-2880
⑧	東部区民館	豊浜字新居88	65-2246

津波避難協定ビル (避難する時間が無い場合の緊急一時避難)

番号	名称	所在地
①	うめ乃湯	豊浜字峠8-1
②	田中屋	豊浜字打合4-27

上記★は、地区の活動拠点となる「地区拠点基地」と定め、大規模地震発生・東海地震警戒宣言発令時の避難所開設は、「地区拠点基地」が中心となります。

火災・救急 119

消防団詰所

番号	名称	電話番号
①	第4分団(中洲)	65-2885
②	第5分団(半井・中村・初瀬)	65-2887
③	第6分団(東部)	65-2889
④	第6分団(鳥居)	65-2890
⑤	第6分団(小佐)	65-2891

医療機関

番号	名称	電話番号
①	上床医院	65-0604
②	大岩医院	65-0184

警察施設

番号	名称	電話番号
①	豊浜西駐在所	65-0803
②	豊浜東駐在所	65-0046

津波危険区域凡例

- 愛知県東海・東南海地震等被害予測調査結果による津波予測浸水域(想定東海・東南海連動津波)
- 東南海・南海地震に伴い発生する津波に係る地震防災対策を講ずべき者に係る区域(東南海・南海地震防災対策推進基本計画)
- 上記津波に対する主な避難路

※津波危険区域凡例は、あくまでも国・県の被害予測をもとに概ねの対象区域を色塗りしたもので、必ず予測通りになるとは限りません。

津波から身を守る



津波避難防災マップ (豊丘)

津波に対する心得

1. 強い地震や長い時間の揺れを感じたら、直ちに海岸、河川等から離れ、急いで安全な場所に避難する。
2. 津波警報 (伊勢湾・三河湾) が発表された時は、直ちに海岸、河川、津波危険区域等から離れ、急いで安全な場所に避難する。
3. 津波注意報 (伊勢湾・三河湾) でも海水浴や磯釣りは危険なので行わない。海岸、河川等には近づかない。
4. 正しい情報をラジオ、テレビなどを通して入手する。
5. 津波は繰り返し襲ってくるので、警報、注意報が解除されるまで気をゆるめない。
6. 原則として、車で避難することはやめましょう。
7. 場合によっては、思うように避難所へ避難できないことも予想されます。日頃から自宅周辺の状況を確認し、近くの高い場所 (高台等) を知っておきましょう。

津波危険区域凡例

- 愛知県東海・東南海地震等被害予測調査結果による津波予測浸水域 (想定東海・東南海連動津波)
- 東南海・南海地震に伴い発生する津波に係る地震防災対策を講ずべき者に係る区域 (東南海・南海地震防災対策推進基本計画)
- 上記津波に対する主な避難路

※津波危険区域凡例は、あくまでも国・県の被害予測をもとに概ねの対象区域を色塗りしたもので、必ず予測通りになるとは限りません。



津波から身を守る

消防団詰所

番号	名称	電話番号
①	第7分団(山田)	65-2892
②	第7分団(乙方)	65-2893

医療機関

番号	名称	電話番号
①	南知多病院	65-1111

火災・救急 119

地震・火災時避難広場 (大規模地震発生時の建物崩壊や延焼から避けるための避難)

番号	名称 (マーク付は津波避難併用)	所在地
①	豊丘小学校グランド	豊丘字有田脇16-1
②	運動公園	豊丘字山田32
★③	総合体育館駐車場	豊浜字須佐ヶ丘5

風水害等避難所 (台風等風水害時の避難)

番号	名称	所在地	電話番号
①	豊丘小学校	豊丘字有田脇16-1	65-0400
★②	町総合体育館	豊丘字須佐ヶ丘5	65-2880

上記★は、地区の活動拠点となる「地区拠点基地」と定め、大規模地震発生・東海地震警戒宣言発令時の避難所開設は、「地区拠点基地」が中心となります。

町総合体育館② 総合体育館③ 駐車場



津波避難防災マップ (大井)

地震・火災時避難広場 (大規模地震発生時の建物崩壊や延焼から避けるための避難)

番号	名称 (マーク付は津波避難併用)	所在地
①	大井小学校グラウンド	大井字入道17
②	西園公園	大井字西園129
★③	師崎中学校グラウンド 津波警報(伊勢・三河湾)が発表された場合、一旦「モンテジェルソ公園」(片名字於更地内)又は「カプリッチョ広場公園」(片名字長谷地内)に避難してください。	片名字長谷2

風水害等避難所 (台風等風水害時の避難)

番号	名称	所在地	電話番号
①	大井小学校	大井字入道17	63-0334
②	大井公民館(師崎サービスセンター)	大井字北側43	63-0304
★③	師崎中学校	片名字長谷2	63-0200

津波避難協定ビル (避難する時間がない場合の緊急一時避難)

番号	名称	所在地
①	三好屋	大井字真向51
②	かこや 大漁園	大井字浜辺13-31

上記★は、地区の活動拠点となる「地区拠点基地」と定め、大規模地震発生・東海地震警戒宣言発令時の避難所開設は、「地区拠点基地」が中心となります。

消防団詰所

番号	名称	電話番号
①	第8分団(大井)	63-2451

警察施設

番号	名称	電話番号
①	大井駐在所	63-0343

医療機関

番号	名称	電話番号
①	夏目医院	63-0335

火災・救急 119

津波に対する心得

1. 強い地震や長い時間の揺れを感じたら、直ちに海岸、河川等から離れ、急いで安全な場所に避難する。
2. 津波警報(伊勢湾・三河湾)が発表された時は、直ちに海岸、河川、津波危険区域等から離れ、急いで安全な場所に避難する。
3. 津波注意報(伊勢湾・三河湾)でも海水浴や磯釣りは危険なので行わない。海岸、河川等には近づかない。
4. 正しい情報をラジオ、テレビなどを通じて入手する。
5. 津波は繰り返し襲ってくるので、警報、注意報が解除されるまで気をゆるめない。
6. 原則として、車で避難することはやめましょう。
7. 場合によっては、思うように避難所へ避難できないことも予想されます。日頃から自宅周辺の状況を確認し、近くの高い場所(高台等)を知っておきましょう。

津波から身を守る



大井小学校グラウンド
大井小学校

大井公民館
(師崎サービスセンター)

西園公園

師崎中学校グラウンド
師崎中学校

津波危険区域凡例

- 愛知県東海・東南海地震等被害予測調査結果による津波予測浸水域(想定東海・東南海連動津波)
- 東南海・南海地震に伴い発生する津波に係る地震防災対策を講ずべき者に係る区域(東南海・南海地震防災対策推進基本計画)
- 上記津波に対する主な避難路

※津波危険区域凡例は、あくまでも国・県の被害予測をもとに概ねの対象区域を色塗りしたもので、必ず予測通りになるとは限りません。

発行/南知多町役場 総務課 TEL 65-0711(代表)



津波避難防災マップ (片名)

地震・火災時避難広場 (大規模地震発生時の建物崩壊や延焼から避けるための避難)

番号	名称 (マーク付は津波避難併用)	所在地
★①	師崎中学校グランド 津波警報(伊勢・三河湾)が発表された場合、一旦「モンテジエルソ公園」(片名字長谷地内)又は「カブリッチョ広場公園」(片名字長谷地内)に避難してください。	片名字長谷2
②	新師崎公園 (津波警報(伊勢・三河湾)が発表された場合使えません)	片名字新師崎7-1
③	神戸浦公園	師崎字神戸浦171

風水害等避難所 (台風等風水害時の避難)

番号	名称	所在地	電話番号
★①	師崎中学校	片名字長谷2	63-0200

津波避難協定ビル (避難する時間が無い場合の緊急一時避難)

番号	名称	所在地
①	信屋	片名字新師崎14-5
②	やまや	片名字新師崎22-1
③	一馬屋	片名字新師崎48

上記★は、地区の活動拠点となる「地区拠点基地」と定め、大規模地震発生・東海地震警戒宣言発令時の避難所開設は、「地区拠点基地」が中心となります。

消防団詰所

番号	名称	電話番号
①	第9分団(片名)	63-2452

警察施設

番号	名称	電話番号
①	片名駐在所	63-0052

火災・救急 119

津波に対する心得

- 強い地震や長い時間の揺れを感じたら、直ちに海岸、河川等から離れ、急いで安全な場所に避難する。
- 津波警報(伊勢湾・三河湾)が発表された時は、直ちに海岸、河川、津波危険区域等から離れ、急いで安全な場所に避難する。
- 津波注意報(伊勢湾・三河湾)でも海水浴や磯釣りは危険なので行わない。海岸、河川等には近づかない。
- 正しい情報をラジオ、テレビなどを通じて入手する。
- 津波は繰り返し襲ってくるので、警報、注意報が解除されるまで気をゆるめない。
- 原則として、車で避難することはやめましょう。
- 場合によっては、思うように避難所へ避難できないことも予想されます。日頃から自宅周辺の状況を確認し、近くの高い場所(高台等)を知っておきましょう。

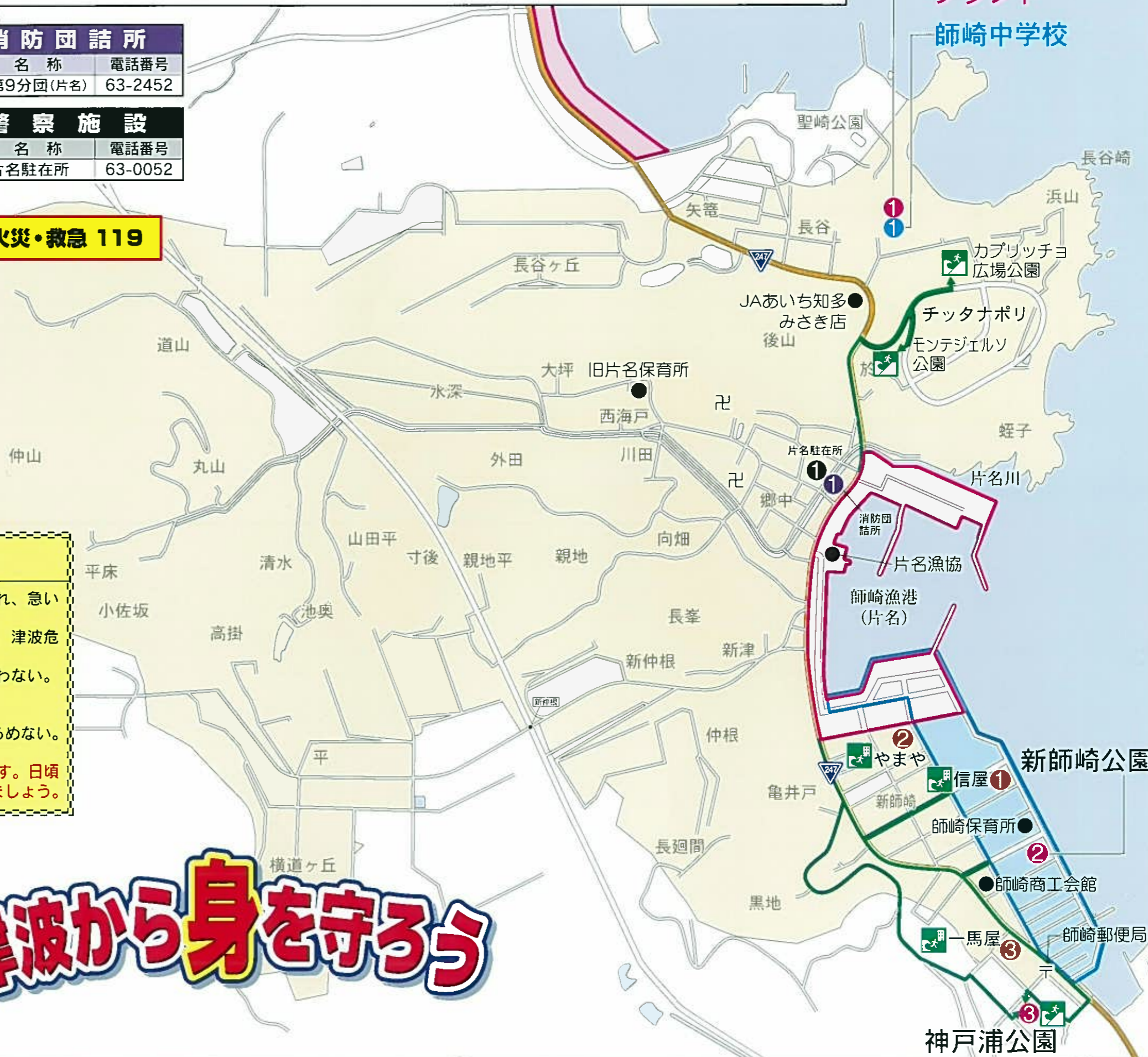
津波危険区域凡例

	愛知県東海・東南海地震等被害予測調査結果による津波予測浸水域(想定東海・東南海運動津波)
	東南海・南海地震に伴い発生する津波に係る地震防災対策を講ずべき者に係る区域(東南海・南海地震防災対策推進基本計画)
	上記津波に対する主な避難路

※津波危険区域凡例は、あくまでも国・県の被害予測をもとに概ねの対象区域を色塗りしたもので、必ず予測通りになるとは限りません。

発行/南知多町役場 総務課 TEL 65-0711(代表)

津波から身を守る



地震・火災時避難広場 (大規模地震発生時の建物崩壊や延焼から避けるための避難)

番号	名称	所在地
①	師崎小学校グランド	師崎字松田7-1
②	神戸浦公園	師崎字神戸浦171
③	林崎公園	師崎字林崎95
※④	新師崎公園 (津波警報(伊勢・三河湾)が発表された場合使えません)	片名字新師崎7-1

風水害等避難所 (台風等風水害時の避難)

番号	名称	所在地	電話番号
①	師崎小学校	師崎字松田7-1	63-0001
②	師崎公民館	師崎字的場86-1	63-0117

津波避難協定ビル (避難する時間が無い場合の緊急一時避難)

番号	名称	所在地
①	師崎公民館	師崎字的場86-1
②	美舟	師崎字菜莢木12
③	一馬屋	片名字新師崎48
④	信屋	片名字新師崎14-5
⑤	やまや	片名字新師崎22-1

地区の活動拠点となる「地区拠点基地」は、師崎中学校(片名字長谷・TEL63-0200)と定め、大規模地震発生・東海地震警戒宣言発令時の避難所開設は、「地区拠点基地」が中心となります。

消防団詰所

番号	名称	電話番号
①	第10分団(師崎)	63-2453

警察施設

番号	名称	電話番号
①	師崎駐在所	63-0056

医療機関

番号	名称	電話番号
①	白井医院	63-0029

火災・救急 119

津波に対する心得

1. 強い地震や長い時間の揺れを感じたら、直ちに海岸、河川等から離れ、急いで安全な場所に避難する。
2. 津波警報(伊勢湾・三河湾)が発表された時は、直ちに海岸、河川、津波危険区域等から離れ、急いで安全な場所に避難する。
3. 津波注意報(伊勢湾・三河湾)でも海水浴や磯釣りは危険なので行わない。海岸、河川等には近づかない。
4. 正しい情報をラジオ、テレビなどを通じて入手する。
5. 津波は繰り返し襲ってくるので、警報、注意報が解除されるまで気をゆるめない。
6. 原則として、車で避難することはやめましょう。
7. 場合によっては、思うように避難所へ避難できないことも予想されます。日頃から自宅周辺の状況を確認し、近くの高い場所(高台等)を知っておきましょう。



津波避難防災マップ (師崎)

津波から身を守る



津波危険区域凡例

- ① 愛知県東海・東南海地震等被害予測調査結果による津波予測浸水域(想定東海・東南海連動津波)
- ② 東南海・南海地震に伴い発生する津波に係る地震防災対策を講ずべき者に係る区域(東南海・南海地震防災対策推進基本計画)
- ③ 上記津波に対する主な避難路

※津波危険区域凡例は、あくまでも国・県の被害予測をもとに概ねの対象区域を色塗りしたもので、必ず予測通りになるとは限りません。



津波避難防災マップ (篠島)

津波に対する心得

1. 強い地震や長い時間の揺れを感じたら、直ちに海岸、河川等から離れ、急いで安全な場所に避難する。
2. 津波警報（伊勢湾・三河湾）が発表された時は、直ちに海岸、河川、津波危険区域等から離れ、急いで安全な場所に避難する。
3. 津波注意報（伊勢湾・三河湾）でも海水浴や磯釣りは危険なので行わない。海岸、河川等には近づかない。
4. 正しい情報をラジオ、テレビなどを通じて入手する。
5. 津波は繰り返し襲ってくるので、警報、注意報が解除されるまで気をゆるめない。
6. 原則として、車で避難することはやめましょう。
7. 場合によっては、思うように避難所へ避難できないことも予想されます。日頃から自宅周辺の状況を確認し、近くの高い場所（高台等）を知っておきましょう。



津波から身を守る

地震・火災時避難広場 (大規模地震発生時の建物崩壊や延焼から避けるための避難)

番号	名称 (マーク付は津波避難併用)	所在地
①	旧篠島小学校グラウンド	篠島字東山1-1
★②	篠島中学校グラウンド	篠島字汐味1-5

風水害等避難所 (台風等風水害時の避難)

番号	名称	所在地	電話番号
★①	篠島中学校	篠島字汐味1-5	67-2046
②	篠島漁協	篠島字神戸302-1	67-2009
③	篠島開発総合センター(篠島サービスセンター)	篠島字浦磯3-3	67-2001

津波避難協定ビル (避難する時間がない場合の緊急一時避難)

番号	名称	所在地
①	篠島ロイヤルホテル 香翠荘	篠島字堂山81-1
②	南風	篠島字堂山81-5

上記★は、地区の活動拠点となる「地区拠点基地」と定め、大規模地震発生・東海地震警戒宣言発令時の避難所開設は、「地区拠点基地」が中心となります。

消防団詰所

番号	名称	電話番号
①	第11分団(篠島)	67-2675

医療機関

番号	名称	電話番号
①	篠島診療所	67-2267

警察施設


番号	名称	電話番号
①	篠島駐在所	67-2007

火災・救急 119

津波危険区域凡例

	愛知県東海・東南海地震等被害予測調査結果による津波予測浸水域(想定東海・東南海連動津波)
	東南海・南海地震に伴い発生する津波に係る地震防災対策を講ずべき者に係る区域(東南海・南海地震防災対策推進基本計画)
	上記津波に対する主な避難路

※津波危険区域凡例は、あくまでも国・県の被害予測をもとに概ねの対象区域を色塗りしたもので、必ず予測通りになるとは限りません。



津波避難防災マップ (日間賀島)

地震・火災時避難広場 (大規模地震発生時の建物崩壊や延焼から避けるための避難)

番号	名称	所在地
★①	日間賀小学校グラウンド	日間賀島字永峯11
②	日間賀中学校グラウンド	日間賀島字永峯20-1
③	日間賀保育所園庭	日間賀島字三ツ林7-7

風水害等避難所 (台風等風水害時の避難)

番号	名称	所在地	電話番号
★①	日間賀中学校	日間賀島字永峯20-1	68-2214
②	日間賀保育所	日間賀島字三ツ林7-7	68-2636
③	日間賀島生きがい活動支援センター	日間賀島字西浜36	68-3910

上記★は、地区の活動拠点となる「地区拠点基地」と定め、大規模地震発生・東海地震警戒宣言発令時の避難所開設は、「地区拠点基地」が中心となります。

日間賀島生きがい活動支援センター

津波から身を守る

津波避難協定ビル (避難する時間が無い場合の緊急一時避難)

番号	名称	所在地
①	いすず館	日間賀島字新井浜15
②	晴快荘	日間賀島字上海68・69合
③	すず屋海遊亭	日間賀島字浪太35
④	日間賀島漁業協同組合	日間賀島字浜側87

医療機関

番号	名称	電話番号
①	日間賀島診療所	68-2345

警察施設

番号	名称	電話番号
①	日間賀島駐在所	68-2110

消防団詰所

番号	名称	電話番号
①	第12分団(日間賀西)	68-2734
②	第12分団(日間賀東)	68-2065

火災・救急 119



津波危険区域凡例

- 愛知県東海・東南海地震等被害予測調査結果による津波予測浸水域(想定東海・東南海連動津波)
- 東南海・南海地震に伴い発生する津波に係る地震防災対策を講ずべき者に係る区域(東南海・南海地震防災対策推進基本計画)
- 上記津波に対する主な避難路

※津波危険区域凡例は、あくまでも国・県の被害予測をもとに概ねの対象区域を色塗りしたもので、必ず予測通りになるとは限りません。

津波に対する心得

- 強い地震や長い時間の揺れを感じたら、直ちに海岸、河川等から離れ、急いで安全な場所に避難する。
- 津波警報(伊勢湾・三河湾)が発表された時は、直ちに海岸、河川、津波危険区域等から離れ、急いで安全な場所に避難する。
- 津波注意報(伊勢湾・三河湾)でも海水浴や磯釣りは危険なので行わない。海岸、河川等には近づかない。
- 正しい情報をラジオ、テレビなどを通じて入手する。
- 津波は繰り返し襲ってくるので、警報、注意報が解除されるまで気をゆるめない。
- 原則として、車で避難することはやめましょう。
- 場合によっては、思うように避難所へ避難できないことも予想されます。日頃から自宅周辺の状況を確認し、近くの高い場所(高台等)を知っておきましょう。