

# 南知多町 豊浜地区 振興基本計画

発行・編集 ● 南知多町企画課（電話：0569-65-0711）  
発行日 ● 平成25年3月



豊浜地区の将来像  
自然と伝統を守り、安全・安心に  
楽しく暮らせる活力あるまち

## 計画の趣旨

この計画は、地区の皆様とともに、法規制や財政の制約にとらわれず地域の夢をのせた将来像を描いたものです。ひとつでも多くの事業が実現できるように地域と行政が力を合わせて取り組んでまいります。

## 策定経過

地区住民会議を3回開催しました。  
第1回 平成24年10月29日『地域の課題を考えよう』  
第2回 平成24年12月3日『地域の振興計画を考えよう』  
第3回 平成25年1月21日『地域の振興計画案の仕上げ』

## 豊浜地区の概況

### ① 地区の概況

- ・豊浜地区は、県下第一位の水揚げ量を誇る豊浜漁港があります。また、内陸部には地場産業であるプラスチック工業団地が形成され、国道247号沿道を中心に多数の商業施設が立地しています。
- ・町役場、町総合体育館などの主要公共施設も立地し、病院や医院も近く、救急や消防の体制も整っています。
- ・港には海産物市場があり、観光客でにぎわっています。また、勇壮な奇祭の鯛まつりをはじめ、盆踊り、万葉集に謳われた史跡、貴重な建造物や仏像のある寺院、古いまち並みなどの歴史・文化資源が豊富にあります。



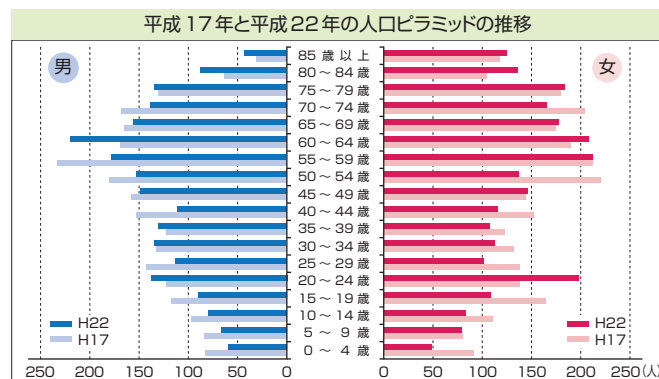
人口・世帯の状況（平成22年国勢調査）			
総人口	4,642人	0～14歳	414人
男性	2,196人	15～64歳	2,870人
女性	2,446人	65歳以上	1,349人
		年齢不詳	9人

高齢化率	29.1%
世帯数	1,681世帯
平均世帯人員	2.76人/世帯

出生数の推移				
H19年度	H20年度	H21年度	H22年度	H23年度
25人	27人	28人	29人	27人

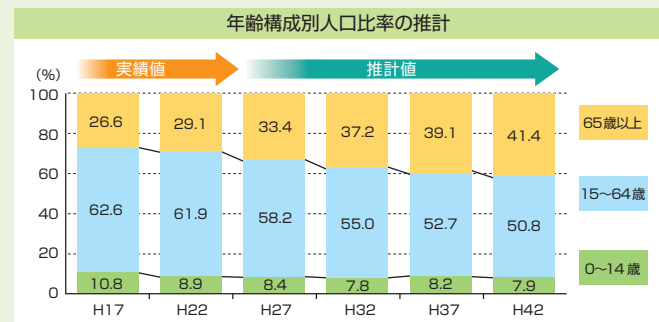
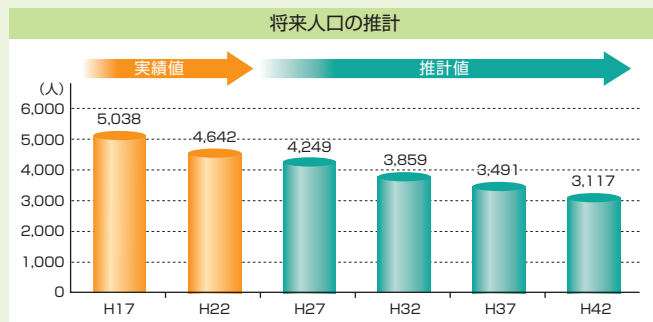
### ② 地区の人口

- ・地区の人口は4,642人、世帯数は1,681世帯で、町全体の人口の22.6%を占めています。
- ・年齢別にみると、「0～14歳」が414人、「15～64歳」が2,870人、「65歳以上」が1,349人で、65歳以上高齢化率は29.1%となっており、町全体の高齢化率29.6%よりもわずかながら低くなっています。
- ・人口ピラミッドをみると、男性では「60～64歳」、女性では「55～59歳」、「60～64歳」、「20～24歳」が多くなっていますが、年々少子高齢化が進行しています。



## 将来人口の推計

- ・地区の将来人口を推計すると、年々人口は減少し、平成32年には3,859人、平成42年には3,117人となることが推計されています。
- ・65歳以上高齢化率も平成32年には37.2%、平成42年には41.4%になることが推計されています。



## 豊浜地区の主要課題

### 課題① 道路・交通アクセスの充実

大井豊浜線をはじめ、地区内には狭い道路が多く、また歩道が設置されている道路も少ないため、安心して通行できる道路にしていく必要があります。また、海っ子バスも運行本数が少ないことから、通学などに利用しやすいように充実していくことも必要です。

### 課題② 災害に強いまちづくり

海岸沿いに住宅が立地する地区もあり、津波による危険性もあります。また狭い道路も多く、災害時に通行ができなくなることも予想されることから、安心して避難できる避難路や津波一次避難場所を確保することも必要です。

### 課題③ 子育てしやすい環境づくり

核家族化の増加で多世代での交流が少なくなっています。また、共働き家族が増加してきており、保育所や学童保育の充実が求められます。

### 課題④ 里山の有効活用

地区内には手入れされていない樹林地や農地が増加していることから、これらを手入れしながら景観保全するとともに、観光資源などとして有効に活用していくことが求められます。

### 課題⑤ 産業の活性化

農漁業をはじめとした産業が低迷し、雇用の場も少ないことから若者を中心に町外へ流出しています。農漁業、商業、工業、観光が連携して産業の活性化を図ることが必要です。


### 課題⑥ 鯛まつりの活性化

天下の奇祭として毎年7月下旬に鯛まつりが開催されていますが、担ぎ手が不足していたり、祭り当日に店が閉まっていたり、駐車場が不足したりしており、神事として守りつつ、各地区で連携し、観光向けの取り組みもしていくことが必要です。

## まちづくりの目標

### 目標1

災害に強く  
利便性の  
高いまち



役場前道路や(都)大井豊浜線などの道路整備や海っ子バスの充実を図るとともに、津波一次避難場所や避難路を整備し、安全・安心に暮らせる災害に強く利便性の高いまちをめざします。

### 目標2

心豊かな  
子どもを  
育むまち

子育てがしやすいよう、学童保育等の整備を進めるとともに、世代間の交流を進めるためのサロンの設置などをしながら、区内で心豊かな子どもを育むまちをめざします。

### 目標3

里山・里海を  
生かした  
観光のまち

富士ヶ根公園や貝がら公園を新たな観光地として並木や散策路を整備するとともに、農地等を有効活用して観光農園や貸農園などを整備するなど、里山・里海を生かした観光のまちをめざします。

### 目標4

地場産業の  
元気なまち

定住対策と雇用の場の確保に向けて、石之浦埋立地を活用し、農漁業、工業、商業、観光が連携した観光レクリエーション拠点を整備するとともに、新たな工業団地の整備など、地場産業の元気なまちをめざします。

### 目標5







祭りでの  
にぎわう  
まち

鯛みこしの担ぎ手を確保するなど、祭礼の保存を図るとともに、まつりを生かした観光振興に向けた取り組みを実施し、祭りでのにぎわうまちをめざします。








## 1 災害に強く利便性の高いまち

### 道路整備



-  国道247号の整備(歩道整備、埋立地における路線の一部変更)
  - ・観光客がゆっくりと散策できるように国道247号の沿岸部分に歩道の設置
  - ・石之浦埋立地における路線の海側への一部変更
-  広域農道へのアクセス道路の整備
  - ・新たな工業団地等や観光農園等の整備に合わせ、広域農道からのアクセス道路の整備
-  役場前道路((都)豊丘豊浜線)の整備 /  沿道複合地区の形成
  - ・(都)豊丘豊浜線の整備と、新たに国道247号まで接続する道路の延伸
-  (都)大井豊浜線の整備
  - ・保育所への送迎などにも支障をきたさないような幅員のある道路整備
-  広域農道の早期全線整備

### 公共交通

### 防災対策



-  海っ子バスの充実
  - ・海っ子バスの運行本数やダイヤ、運賃等の見直しによる学生等の利用のための利便性向上
-  津波一次避難場所及び避難路の整備
  - ・高齢者や車いすでも安心して避難できるよう、避難路の拡幅や舗装の整備、草刈り等の強化
  - ・身近に避難できる新たな津波一次避難場所の整備
  - ・避難しやすいように避難場所や避難路を示す案内板などの設置と住民への周知徹底
-  防災上危険な場所の改善
  - ・かけ崩れの危険性のある場所、放置されたままの空き家などの改修、撤去
-  鳥居川(準用河川)の改修 /  高浜谷川(準用河川)の改修
  - ・水害等による被害を未然に防ぐため準用河川の鳥居川、高浜谷川の河川改修

### 住宅


-  新たな住宅地の整備
  - ・定住者を確保するとともに、津波からの被害を免れるため、国営農地開発事業地内農地等の高台において新たな住宅地の整備
-  空き家の有効活用
  - ・古民家などの空き家や古いまち並みを保存・活用して、若い家族の定住のための住まいの確保

## 2 心豊かな子どもを育むまち


### 子育て支援

-  保育所の移転・整備
  - ・安全でアクセスしやすい場所への保育所の移転
-  学童保育と高齢者のサロンの実施
  - ・子どもと高齢者の交流促進のため、既存のサロン活動の充実及びPR強化
  - ・余裕教室などを活用した学童保育と高齢者の居場所となるサロンの実施

### 小中学校







-  小中学校の統合・整備
  - ・子どもの向上心や社会性、協調性を育むための小中学校の統合・整備

### 高齢福祉の充実


-  高齢者向け施設の整備
  - ・高齢者の自立した生活を支えるため、老人憩いの家などの既存施設の有効活用及び新たな施設整備

## 3 里山・里海を生かした観光のまち

### 観光




-  貸農園・観光農園、体験学習の場の整備
  - ・遊休農地を活用し、地域の元気な高齢者や町外者に貸し出すことができるコテージ付きの貸農園、果実等のもぎ取りなどの体験ができる観光農園、里山の遊びを伝える体験学習の場などの整備
-  「道の駅」などの観光レクリエーション拠点の整備 ( 産業観光エリアの整備)
  - ・石之浦埋立地に農漁業、工業、商業、観光業が連携し、地域の農産物、海産物などを販売する物販施設やまつり・マーケットなどを行うイベント広場、駐車場等を備えた道の駅の整備
  - ・魚ひろばを拡張し、地域の農産物、海産物などの特産品を味わうことができる飲食施設の整備
-  人工砂浜の整備
  - ・石之浦埋立地に潮干狩りや海水浴、地引き網、プレジャーボートなどを楽しむことができる人工砂浜の整備
-  貝がら公園を活用した観光まちづくり(トイレ、アクセス道路、散策道の整備)
  - ・貝がら公園の公衆トイレやアクセス道路の改修、富士見台展望台の整備等、貝がら公園から富士ヶ根公園、石之浦、中洲港などをつなぐ散策道の整備
  - ・散策道の沿線の魅力化を図るために、果樹園や並木などの整備
  - ・魅力的な地域としていくため、環境美化条例等を制定して日本一ごみのない地域としていく取り組みや各種ハイキングイベントの誘致、観光魅力を向上し、発信するための取り組みの実施
-  水産試験場のリニューアルとPR
  - ・水産試験場を観光資源等として有効活用するため、広く研究内容等をPRしつつ、子どもたちの社会科見学の受け入れなどの観光資源としてのリニューアルの促進

### 公園


-  津波一次避難場所を兼ねた富士ヶ根公園の整備
  - ・津波一次避難場所を兼ねた新たな観光資源として、富士ヶ根公園の公衆トイレ、アクセス道路等の改修、展望台や桜並木などの整備

## 4 地場産業の元気なまち

### 産業振興



-  工業団地の整備 ( プラスチック工業団地周辺の保全・整備及び新たな工場の立地誘導)
  - ・新たな雇用の場を確保するため、プラスチック工場団地や石之浦埋立地に、国営農地開発事業地内農地等の未利用地における新たな工業団地等の整備
-  既存の中小企業支援
  - ・住民の雇用の場として地域経済を支えている既存の中小企業を支援する優遇措置等の検討

### 漁業

-  水産加工業や漁業関連施設、倉庫等の集積及び漁港施設の老朽化対策
  - ・漁業や水産加工業の発展に向けて、漁業関連施設や倉庫等の集積を図るとともに、老朽化した漁港施設を計画的に修繕

## 5 祭りでにぎわうまち

### 祭礼の保全と活用

-  鯛まつり記念館の整備
  - ・鯛まつりの道具、映像などをいつでも見ることができ、学習することができる展示・学習施設としての鯛まつり記念館の整備
-  鯛まつりの魅力づくり
  - ・鯛まつりの魅力化に向けて、ライトアップやイルミネーションの実施や、観光客等がゆっくりまつりを楽しめるように観覧席等の設置
  - ・鯛まつりに合わせ、鯛を使った料理コンテストなどの各種イベント等の実施



# 豊浜地区振興基本計画図

将来像

自然と伝統を守り、安全・安心に  
楽しく暮らせる活力あるまち

## まちづくり目標

目標1 災害に強く利便性の高いまち

目標2 心豊かな子どもを育むまち

目標3 里山・里海を生かした観光のまち

目標4 地場産業の元気なまち

目標5 祭りでにぎわうまち

## 地図に表示できない事業

- 海っ子バスの充実
- 防災上危険な場所の改善
- 空き家の有効活用
- 保育所の移転・整備
- 小中学校の統合・整備
- 高齢者向け施設の整備
- 既存の中小企業支援
- 鯛まつりの魅力づくり

広域農道の早期全線整備  
(豊浜地区は完成)

役場前道路((都)豊丘豊浜線)の整備 / 沿道複合地区の形成



貸農園・観光農園、体験学習の場の整備

広域農道へのアクセス道路の整備

新たな住宅地の整備

工業団地の整備  
(プラスチック工業団地周辺の保全・整備及び  
新たな工場の立地誘導)

(都)大井豊浜線の整備

鳥居川(準用河川)の改修

高浜谷川(準用河川)の改修

学童保育と高齢者の  
サロンの整備

水産試験場の  
リニューアルとPR

水産加工業や漁業関連施設、  
倉庫等の集積及び漁港施設の老朽化対策

国道247号の整備  
(歩道整備、埋立地における路線の一部変更)

津波一次避難場所を兼ねた  
富士ヶ根公園の整備

津波一次避難場所及び避難路の整備




貝がら公園を活用した観光まちづくり  
(トイレ、アクセス道路、散策道の整備)

人工砂浜の整備

「道の駅」などの観光レクリエーション拠点の整備  
(産業観光エリアの整備)

鯛まつり記念館の整備



凡 例	
市街化区域	-----
目標1 災害に強く利便性の高いまち	道路: 未整備 道路: 整備済 津波一次避難場所
目標2 心豊かな子どもを育むまち	
目標3 里山・里海を生かした観光のまち	
目標4 地場産業の元気なまち	
目標5 祭りでにぎわうまち	