通学路における危険対策箇所図（町全体）

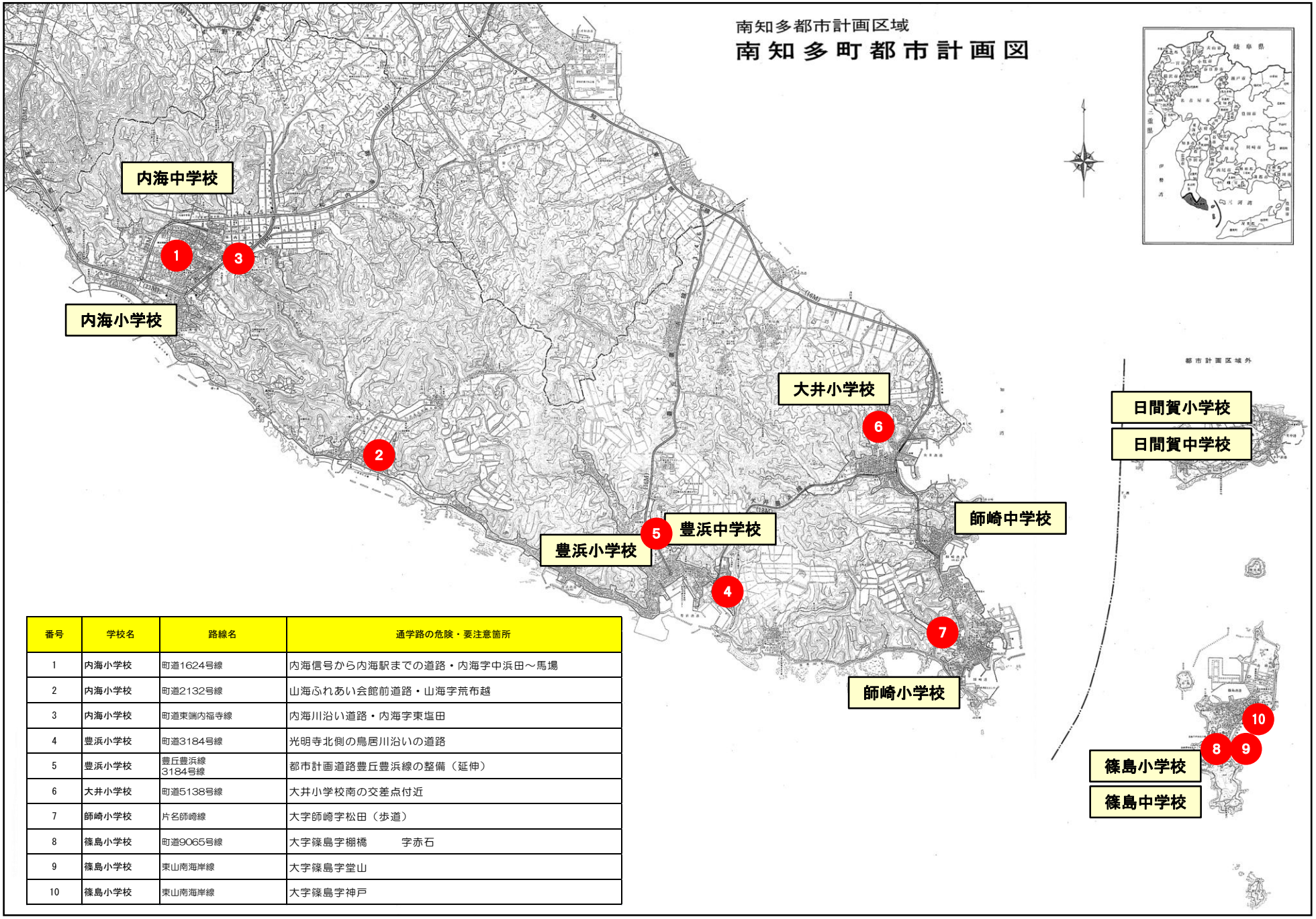

番号	学校名	路線名	通学路の危険・要注意箇所
1	内海小学校	町道1624号線	内海信号から内海駅までの道路・内海字中浜田～馬場
2	内海小学校	町道2132号線	山海ふれあい会館前道路・山海字荒布越
3	内海小学校	町道東端内福寺線	内海川沿い道路・内海字東塩田
4	豊浜小学校	町道3184号線	光明寺北側の鳥居川沿いの道路
5	豊浜小学校	豊丘豊浜線 3184号線	都市計画道路豊丘豊浜線の整備（延伸）
6	大井小学校	町道5138号線	大井小学校南の交差点付近
7	師崎小学校	片名師崎線	大字師崎字松田（歩道）
8	篠島小学校	町道9065号線	大字篠島字棚橋　　字赤石
9	篠島小学校	東山南海岸線	大字篠島字堂山
10	篠島小学校	東山南海岸線	大字篠島字神戸

通学路における危険対策箇所図（内海小・内海中）

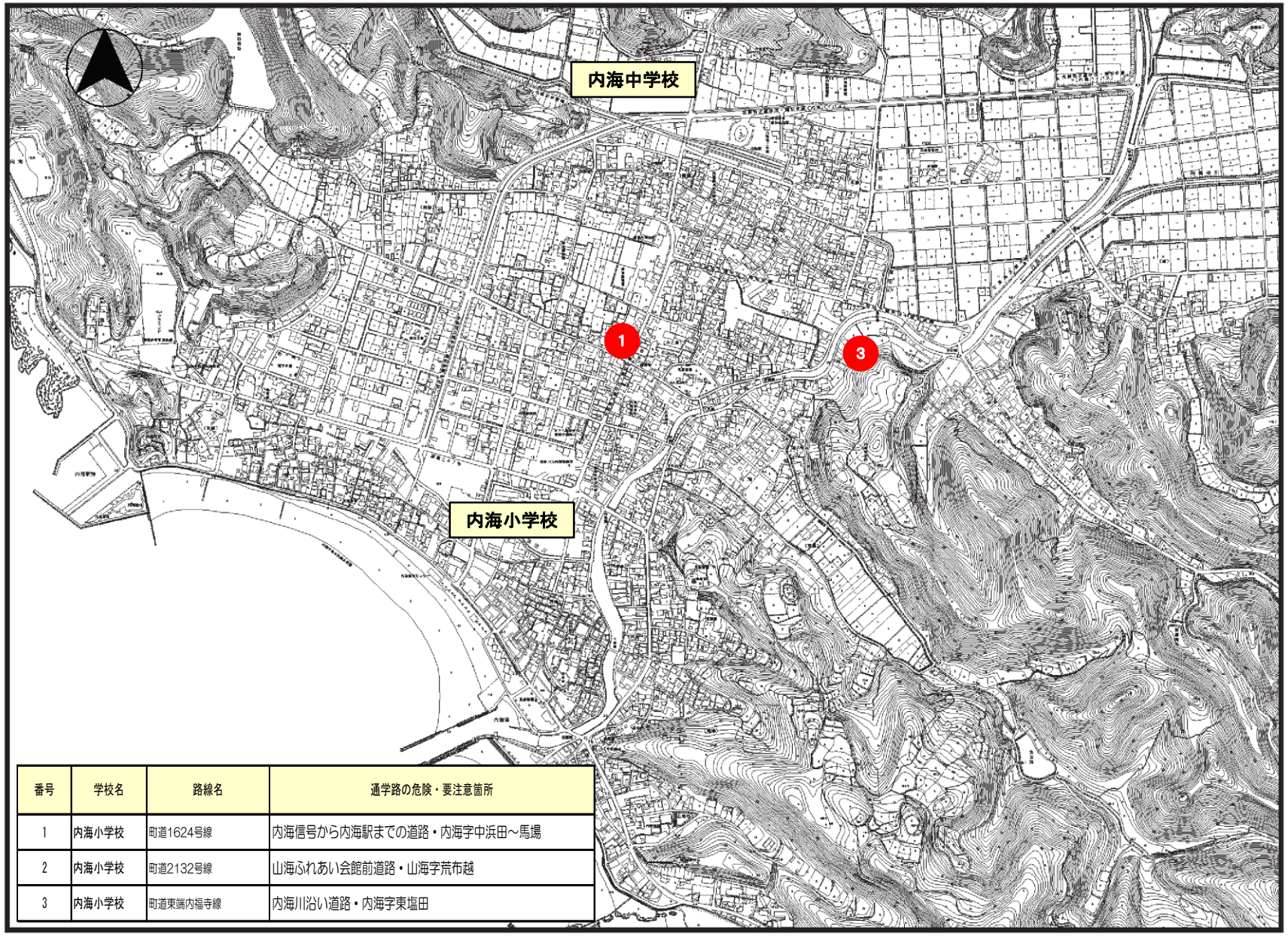

番号	学校名	路線名	通学路の危険・要注意箇所
1	内海小学校	町道1624号線	内海信号から内海駅までの道路・内海字中浜田～馬場
2	内海小学校	町道2132号線	山海ふれあい会館前道路・山海字荒布越
3	内海小学校	町道東端内福寺線	内海川沿い道路・内海字東塩田

通学路における危険対策箇所図（内海小）

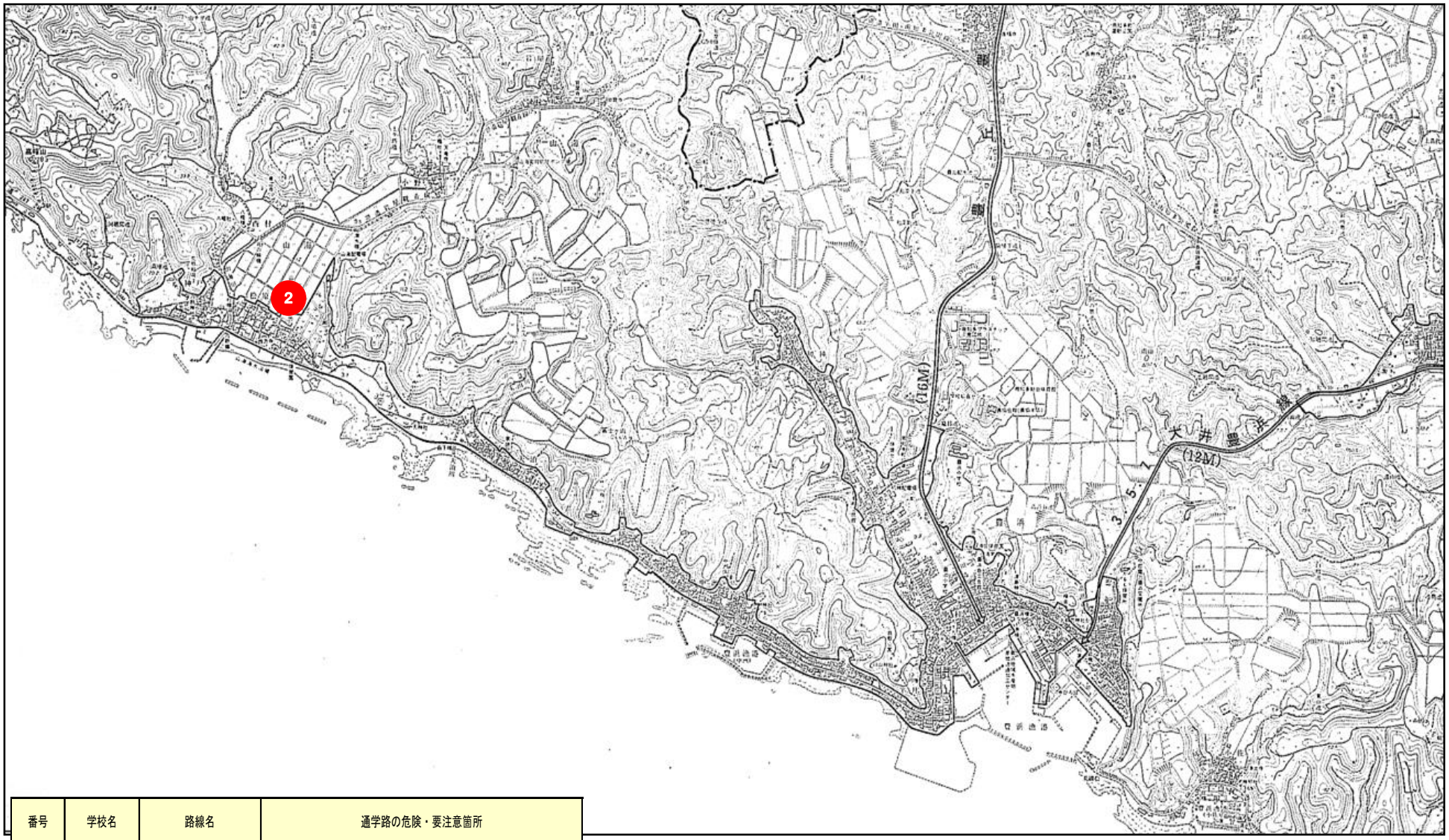

番号	学校名	路線名	通学路の危険・要注意箇所
1	内海小学校	町道1624号線	内海信号から内海駅までの道路・内海字中浜田～馬場
2	内海小学校	町道2132号線	山海ふれあい会館前道路・山海字荒布越
3	内海小学校	町道東端内福寺線	内海川沿い道路・内海字東塩田

通学路における危険対策箇所図（豊浜小・豊浜中）

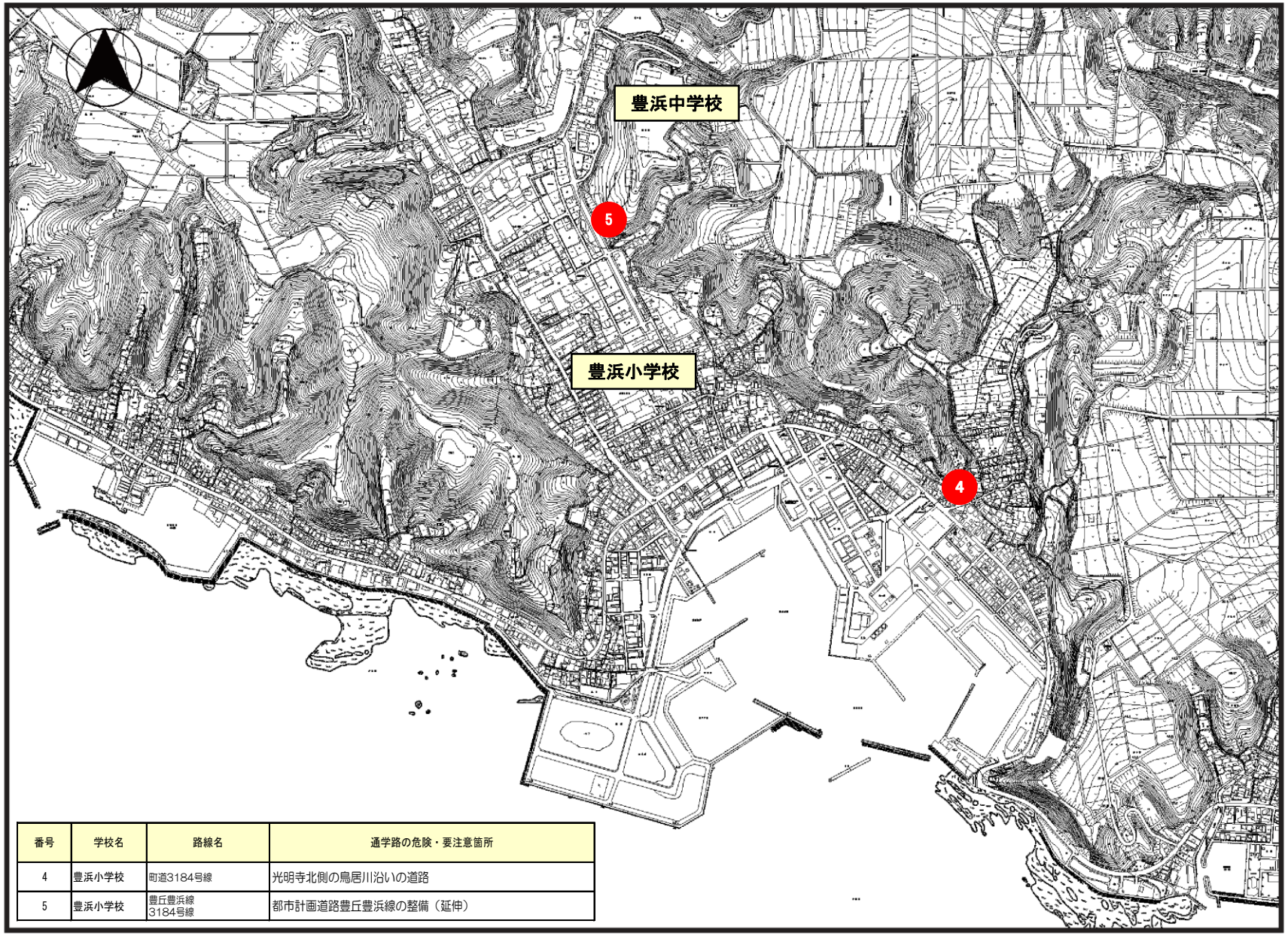

番号	学校名	路線名	通学路の危険・要注意箇所
4	豊浜小学校	町道3184号線	光明寺北側の鳥居川沿いの道路
5	豊浜小学校	豊丘豊浜線 3184号線	都市計画道路豊丘豊浜線の整備（延伸）

通学路における危険対策箇所図（大井小・師崎中）

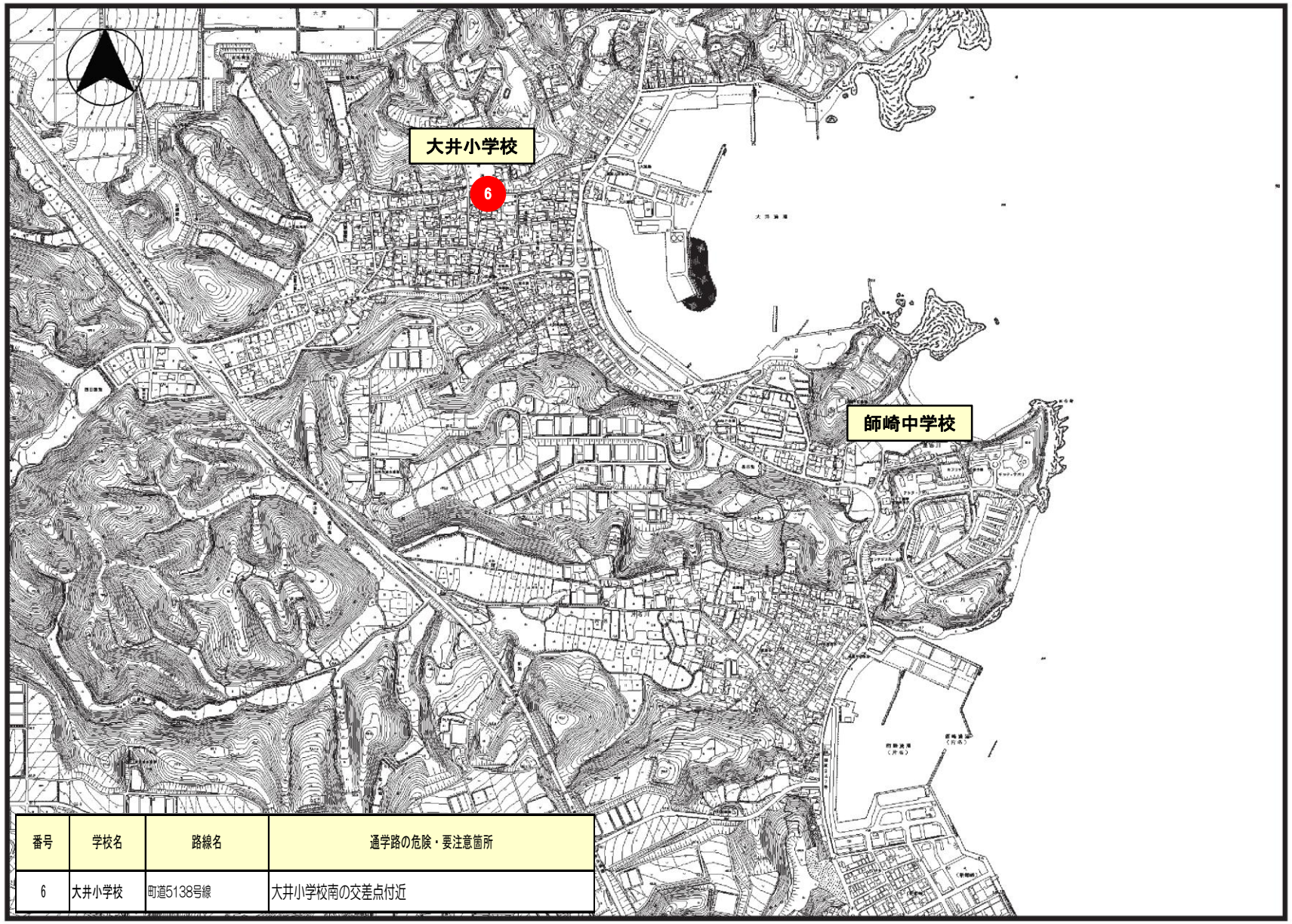

番号	学校名	路線名	通学路の危険・要注意箇所
6	大井小学校	町道5138号線	大井小学校南の交差点付近

通学路における危険対策箇所図（師崎小）

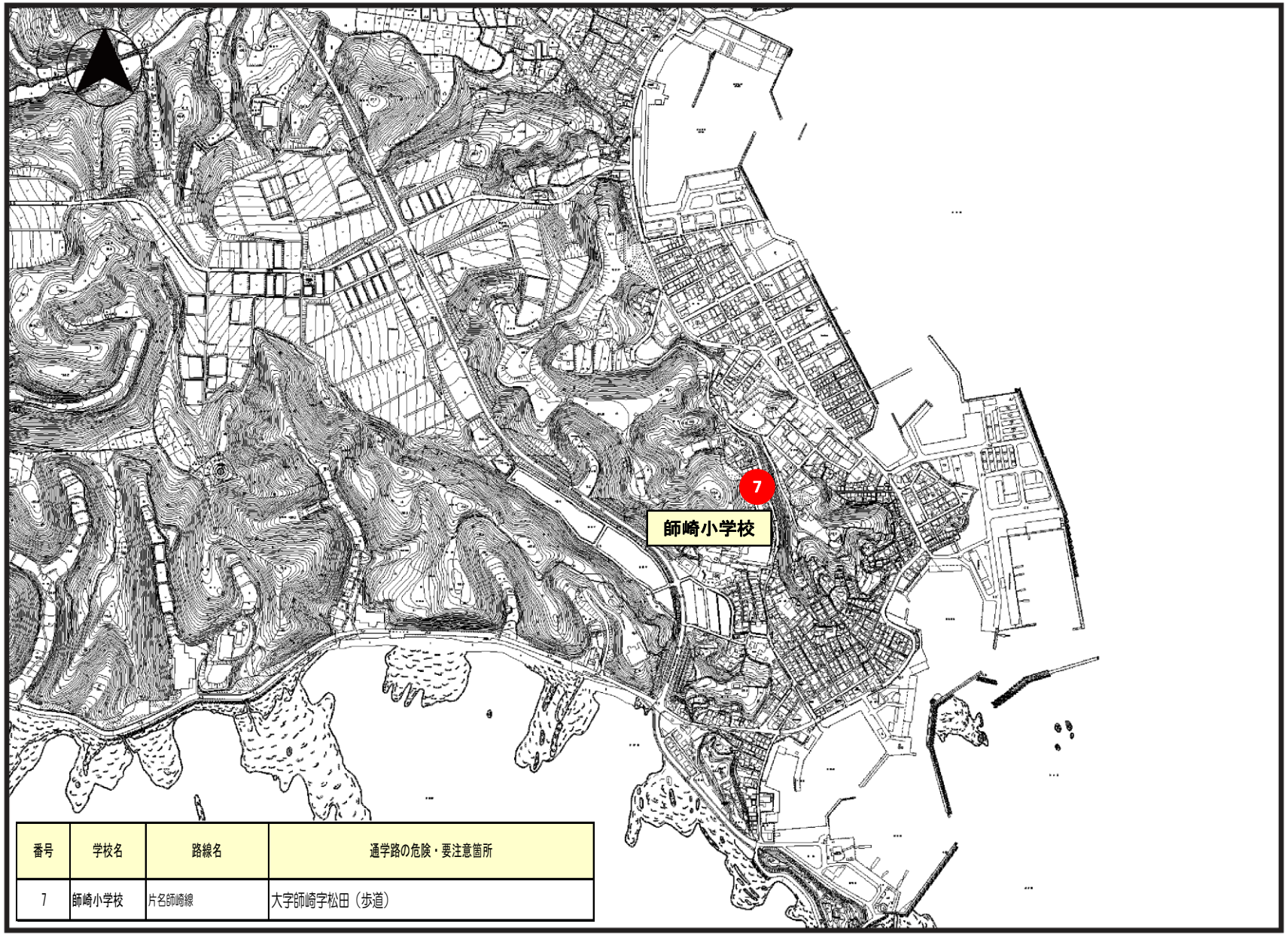

番号	学校名	路線名	通学路の危険・要注意箇所
7	師崎小学校	片名師崎線	大字師崎字松田（歩道）

通学路における危険対策箇所図（篠島小・篠島中）

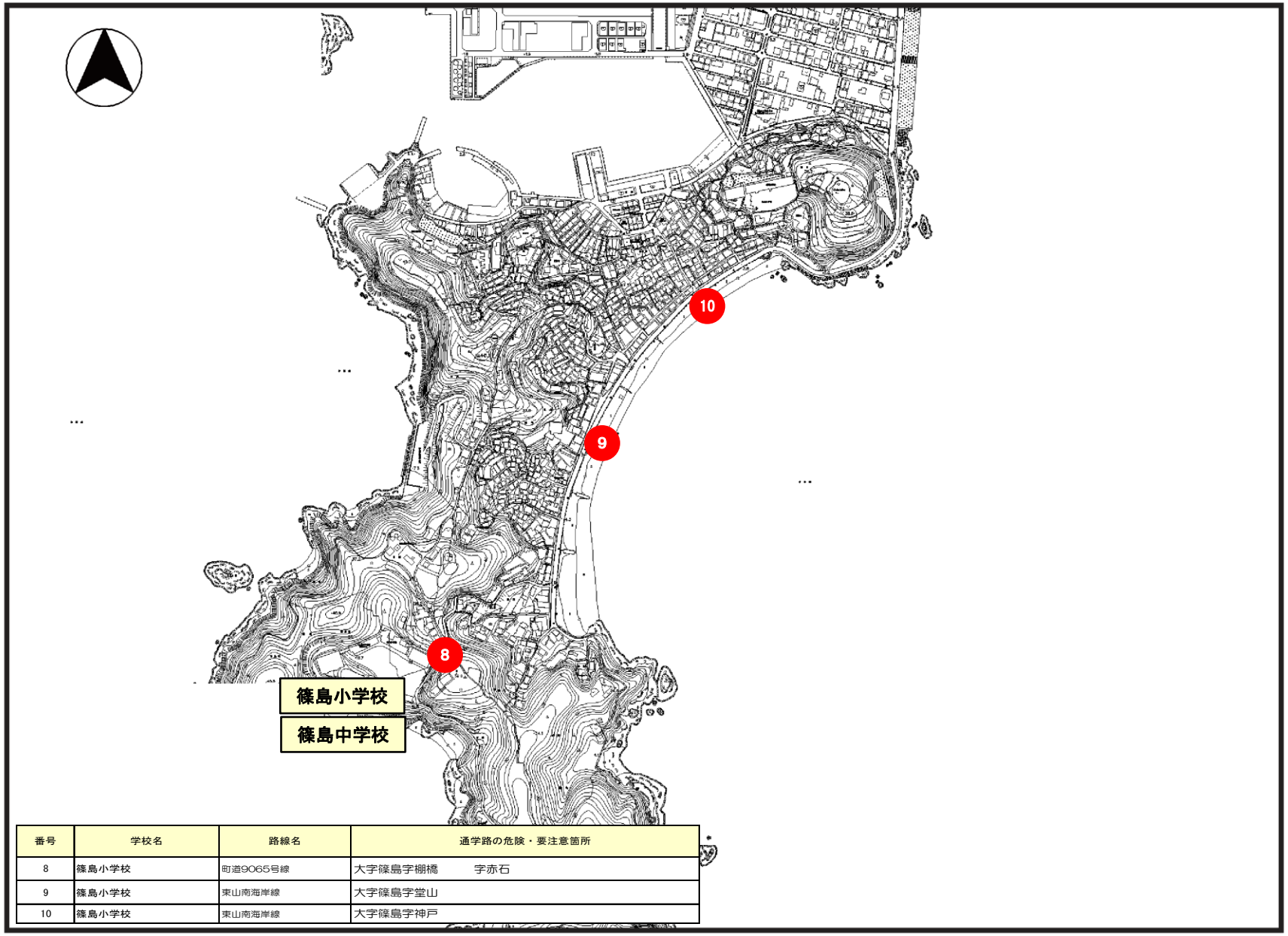

番号	学校名	路線名	通学路の危険・要注意箇所
8	篠島小学校	町道9065号線	大字篠島字棚橋　　字赤石
9	篠島小学校	東山南海岸線	大字篠島字堂山
10	篠島小学校	東山南海岸線	大字篠島字神戸